FIETSEN IN EN OM: **LIMBURG**

67 prachtige fietstochten die vertrekken vanuit 29 fietsvriendelijke gemeenten met 90 stopsuggesties

Alken • As • Beringen • Bocholt • Bree • Diepenbeek • Dilsen-Stokkem • Genk
Hamont-Achel • Hasselt-Kortessem • Hechtel-Eksel • Heers • Herk-de-Stad
Heusden-Zolder • Houthalen-Helchteren • Kinrooi • Leopoldsburg • Lommel • Maaseik
Maasmechelen • Oudsbergen • Peer • Pelt • Riemst • Tessenderlo-Ham • Tongeren-Borgloon
Wellen • Zonhoven • Zutendaal

SPECIALS:

- De Groote Heide
- Corbie-hotels Fietsmeerdaagse
- Info: Fietsen in en om Antwerpen
- Nationaal Park Bosland
  Special: Fietsen door de bomen
- Win een kinderfiets!

Een uitgave van: www.tipsvoorfietsers.be

TIPS VOOR FIETSERS.be

Uw fietsenverhuurpunt in Lommel

Verhuur van fietsen voor kinderen en volwassenen, tandems, MTB's, elektrische fietsen en zoveel meer!

Neem telefonisch contact met ons op om je fiets te reserveren:

+32 (0) 11 54 82 82

SERVICE OP MAAT!

- 7 op 7 open.
- Uitgestippelde fietsroutes die bij ons vertrekken.
- Begeleide tochten voor groepen.
- Levering van fietsen op locatie.

Contacteer ons om samen de mogelijkheden te bespreken.

CYCLE CENTER

Cycle Center De Vossemeren
Elzen 145 - 3920 Lommel

+32 (0) 11 54 82 82
www.cyclecenter.be
Vlakbij knooppunt 230

Beste fietsliefhebbers,

In deze gids bieden wij jou 67 prachtige fietstochten aan die vertrekken vanuit 29 fietsvriendelijke gemeenten met 90 stopplaatsen doorheen heel Limburg.

Dankzij een netwerk van fietsknooppunten ontdek je de mooiste fietspaden, de rustigste bossen en de gezelligste terrassen.

Wie fietst verbruikt veel energie en dus moet de inwendige mens af en toe versterkt worden.

Wij hebben voor jou een selectie gemaakt van de gezelligste tavernes, eethuizen en andere horecazaken die langs je tocht liggen.

Mede dankzij hun deelname kunnen wij deze gids gratis aan je aanbieden!
Wij zijn hen daar bijzonder dankbaar voor en hopen dan ook dat je tijdens je fietstocht(en) bij hen zal stoppen voor een hapje of een drankje.

Kies dus een route, knip de knooppuntenstrook uit, kleef deze op je fiets en genieten maar!

Op www.tipsvoorfietsers.be kan je deze fietsgids ook gratis downloaden!

Fietsen in en om Limburg is een uitgave van tipsvoorfietsers.be
VU.: www.tipsvoorfietsers.be - Alle foto's zijn aangeleverd door de adverteerders en toeristische diensten. Op onze website kan je terecht voor uitgebreide tips i.v.m. fietsen. Voor meer informatie i.v.m. distributie en advertentiemogelijkheden kan u contact opnemen met:
Dirk Van Bun: +32 (0)476/27 52 27 of Leo Swinnen: +32 (0)476/97 34 46.
Concept & Vormgeving: www.vanbun-communicatie.be - Druk: Drukkerij Moderna

TIPS VOOR FIETSERS.be

Van Bun
Communicatie & Vormgeving

FIETSKNOOPPUNTEN *HOE WERKT HET?*

Je vertrekt bij een bord met een nummer

Je volgt het bord met dit nummer tot een nieuw bord een knooppunt aankondigt

Aangekomen bij het knooppunt kies je een nieuwe richting

Hierna volg je het bord met het nieuw gekozen nummer tot het volgende knooppunt

Als je Limburg uit fietst veranderen de borden van kleur. Verder blijft alles hetzelfde. De knooppunten zijn perfect op elkaar afgestemd. In deze brochure start elke route vanuit een bepaalde gemeente. Uiteraard kan je iedere route ook starten vanuit elk ander knooppunt aangegeven op de routes.

Je kan op eigen initiatief de fietsroutes verkleinen door gebruik te maken van de vluchtwegen (grijze stippellijn) die voorzien zijn op de routes.

INHOUD

Center Parcs De Vossemeren - Cycle Center 2
Inleiding 3
Inhoud 4-5

DE GROOTE HEIDE 6-7

Fietsparadijs Limburg 8

ALKEN 9-10
Café Sportwereld 11
Het Hemelsveld 12
Gasthof De Statie 13

FIETSEN IN EN OM: ANTWERPEN 13

AS 14-15
Hotel Mardaga 16
Manege - Taverne Kattevenia 16

BERINGEN 17-18
Brasserie Foodmaker 19
De Kriekel 19
De Merelhoeve 20

BOCHOLT 21-22
Cafetaria 'De Tussenstop' 23
De Luysmolen 23
Theatercafé Kaulille 24
B&B - Brasserie Truyenhof 24

BREE 25-26
Hotel Mussenburghof 27
Café Den Augustijner 28
Bistro Chez Vie 28

DIEPENBEEK 29-30
Bierpunt Diepenbeek 31
't Gasthuis 31

DILSEN-STOKKEM 32-33
Brasserie De Wissen 34
Yves Lannoy Ballooning 34
Brug 36 35

GENK 36-37
't Stasjon 38
Manege - Taverne Kattevenia 38
Brasserie Aspermans 39

HAMONT-ACHEL 40-41
De Rally 42
Mamma Mia Gelateria 42
Cyclewear 43

HASSELT-KORTESSEM 44-45
The Square 46
Brasserie Cascade 46

HECHTEL-EKSEL 47-48
Landal Park Eksel 49
Keiheuvel (Recreatiedomein & Natuurpark) 50
De Ballasthoeve 50
Wedelse Molen 51
De Meule 51
Schoenen Jos Daems 52

HEERS 53-54
Het Pachthof 55
Du Commandeur 55

HERK-DE-STAD 56-57
't Vloot 58
De Luman 58

HEUSDEN-ZOLDER 59-60
Plage Odette 61
Bakkerij en Koffiehuis Compani 61

HOUTHALEN-HELCHTEREN 62-63
Ter Dolen 64
Het Boske 65
Holsteenbron (Camping & Cafetaria) 65

KINROOI 66-67
B&B - Fietscafé Doctershoes 68
Van Bun Illustraties & Vormgeving 69
Ruby's Ice & Tearoom - De Lemmensmolen 69
De Sjeiven Dörpel 70

Fietsersbond 70
Depolim Motorhomes 71
JOOLS 72-73

LEOPOLDSBURG 74-75
Cafetaria De Merel 76
Werkkledij.be - l' exsellent 76
Eetcafé & Camperplaats De Lido 77

CORBIE HOTELS FIETSMEERDAAGSE 78-79

LOMMEL 80-82
Brasserie De Kantine 83
De Drie Linden 84
B&B De Watering 84
Hof ten Vrede 85
Fietsshop Quanten 85
Brasserie & B&B Den Brugwachter 86
Fiets- en Eetcafé de Lage Kempen 86
Vill'Artistiek 87

WIN EEN KINDERFIETS! Groep Geusens verzekeringen 88

MAASEIK 89-90
B&B 't Goedhof 91
B&B Het Agnetenklooster 91
Café & Lounge Itterdal 92

MAASMECHELEN 93-94
Stiemerheide 95
Ponderosa 95

OUDSBERGEN 96-97
Knooppunt 03 98
Aen De Bullenschool 98
Nationaal Park Hoge Kempen 99

PEER 100-102
Brouwerij 'De Logt' 103
Brasserie Sluis 18 103
Het Pleintje 104
De Pastorij 104

PELT 105-106
Lago Pelt Dommelslag 107
Eetcafé De Hutten 108
Café De Kroon 108
Velektro 109
De Groote Hoef 110
Het 8ste Sacrament 110
Microbrouwerij Molder & Coöp 111
Groep Geusens Verzekeringen 111
Consentec 112

RIEMST 113-114
Hotel Malpertuus 115
Opcanner Anker 115

TESSENDERLO-HAM 116-117
Het Moment 118
Ter Scoete 119
Fietscafé Surplas 119

TONGEREN-BORGLOON 120-121
Eetcafé Konak 122
Bierpunt Tongeren 122

WELLEN 123-124
Brasserie 'Heere van Heers' 125
Hotel & Brasserie De Boomgaerd 126
Fietsen moet kunnen 126

ZONHOVEN 127-128
B&B Casa Roman 129
Odiel 129
La Reine Sucrée 130
Camping & Cafetaria Holsteenbron 130

ZUTENDAAL 131-132
Bezoekerscentrum & Bistro Lieteberg 133
La Butte aux Bois 133
Bezoekerscentrum Hengelhoef 134
Bij Veges 134
Groep Geusens Verzekeringen 135
De Krijmboer 135

Welkom op De Groote Heide

Fiets de natuur in,
maak je hoofd leeg
en laat je zintuigen vrij.

Natuurgrenspark
De Groote Heide is er
voor mensen die even
weg willen van
de dagelijkse sleur.

Wie wil onthaasten en
ontspannen is hier
aan het juiste adres.

Ontdek tijdens deze
fietstocht de mooie
Groote Heide gemeenten
Hamont-Achel en Pelt!

Ruik, voel, proef en...
bewonder.

De Groote Heide

Meer ontdekken?
www.degrooteheide.eu/nl

FIETSEN IN EN OM: **DE GROOTE HEIDE**

54 KM

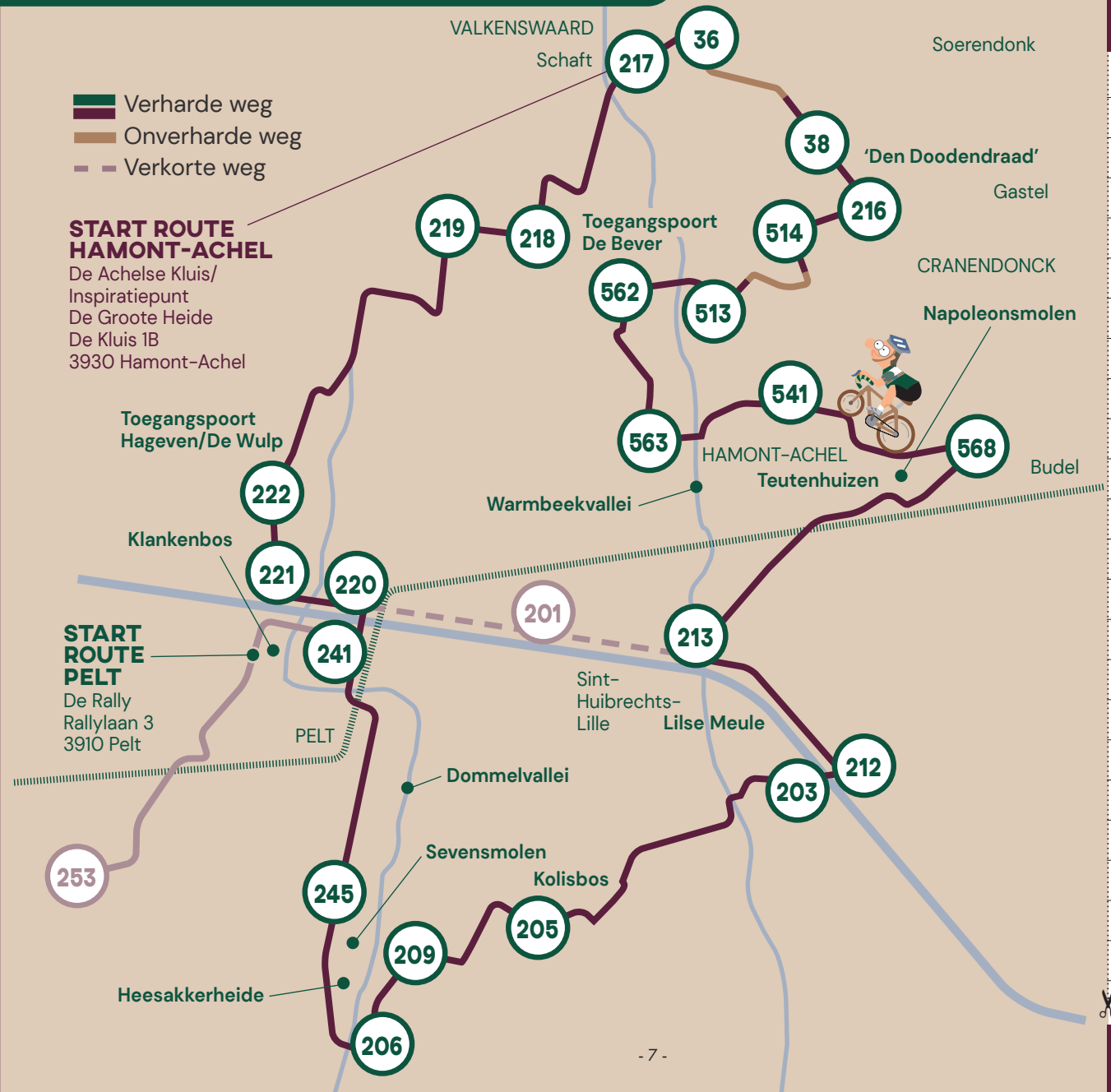

START ROUTE H-A PARKING ACHELSE KLUIS	START ROUTE PELT PARKING DE RALLY
217 0.0	241 0.0
36 0.6	220 0.6
38 3.1	221 2.4
216 4.0	222 3.2
514 5.0	219 9.9
513 7.2	218 11.0
562 8.3	217 14.8
563 10.4	36 15.4
541 12.8	38 17.9
568 15.5	216 18.8
213 20.3	514 19.8
212 22.8	513 22.0
203 23.6	562 23.1
205 29.3	563 25.2
209 31.3	541 27.6
206 33.3	568 30.3
245 35.0	213 35.1
241 39.4	212 37.6
220 40.0	203 38.4
221 41.8	205 44.1
222 42.6	209 46.1
219 49.3	206 48.1
218 50.4	245 49.8
217 54.2	241 54.2
PARKING ACHELSE KLUIS	PARKING DE RALLY
	253

fiets paradijs
LIMBURG

Fietsverhuur

Ontdek een wereld van fietsplezier in het prachtige Limburg! Of je nu op zoek bent naar ontspannen ritten te midden van bloeiende bloesems, schaduwrijke bospaden, of langs kabbelend water, Fietsparadijs Limburg biedt het allemaal. Huur gemakkelijk een geschikte fiets voor jouw avontuur, of het nu gaat om een stadsfiets (met kinderzitje), een e-bike, kinderfiets, tandem, of zelfs een gezellige familiefiets. Maak je reservering online en betaal eenvoudig, en op de dag van je uitstap staat je fiets klaar bij het afhaalpunt van jouw keuze. Bezoek onze website voor een overzicht van alle beschikbare afhaalpunten. En maak je geen zorgen als je onderweg pech hebt, onze depannagedienst staat paraat om alles weer op rolletjes te laten lopen! Ga voor een onvergetelijke fietservaring met Fietsparadijs Limburg.

Fietsen in Limburg?

Reserveer jouw fiets op:
www.fietsparadijslimburg.be

Je kan je fiets afhalen op één van de volgende punten:

Alken: De Alk

As: Station As

Borgloon: Fruitbelevingscentrum Stroopfabriek

Genk: Bokrijk

Genk: C-Mine

Genk: Fietspunt Station

Genk: Kattevennen

Hasselt: Fietspunt station

Houthalen-Helchteren:
Infokantoor Visit Houthalen-Helchteren in het NAC

Lanaken: Kinderboerderij Pietersheim

Lommel: De Soeverein

Sint-Truiden: Fietspunt station

Zutendaal: Bezoekerscentrum Lieteberg

Met het bedrijf op teambuilding? Of een uitstap met de klas of vrienden?

Neem contact op met ons via info@fietsparadijslimburg.be voor groepsverhuur vanaf 10 tot 40 personen.

Info & reservatie: www.fietsparadijslimburg.be

Volg ons op

FIETSEN IN EN OM: **ALKEN**

1 VERBORGEN MOOIS Ontdek met het boekje Wandel en ontdek, de Herk- en Mombeekvallei teksten en (film) beelden van het rijke planten- en dierenleven en het boeiende verleden van deze Haspengouwse beekvallei. Een verhaal in vele lagen, dat je met al je zintuigen kan beleven. Het boekje volgt de rode route (8 km) en is bewegwijzerd. Je kan het boekje verkrijgen bij de dienst vrije tijd of downloaden op www.rlhv.be. Vertrek achter de Dorpsmolen, Koutermansstraat 1, Alken. Deze wandeling kan uiteraard ook zonder boekje.

2 FIETS HUREN? Dat kan online op www.fietsparadijslimburg.be Leuk om te weten: op het fietsroutenetwerk kan je even stoppen voor de bosdierenwandeling en een picknick aan knooppunt 178 - Eikendreef Wissenboske. De wandeling is een zoektocht naar 8 houten dieren. Bij elk dier vind je een weetje en een doe-opdracht. Het traject is bewegwijzerd en start aan het Wissenboske in Terkoest (Eikendreef). De wandeling is 1.5 km, voor kinderen van 4 tot 8 jaar en voor iedereen die van kunst uit boomstammen houdt.

● Vanuit het centrum vertrekt er een **VOLKSSPELENWANDELING**. Kom gratis je trolley afhalen op de dienst vrije tijd en volg de wandeling (3.5 km) terwijl je onderweg 6 volksspelen speelt. Ze bevindt zich op het fietsroutenetwerk bij knooppunt 144.

MEER INFO: Dienst vrije tijd/Toerisme Alken - Hoogdorpsstraat 5 - 3570 Alken - Tel.: +32 (0)11/59 99 70 - vrije.tijd@alken.be - www.alken.be

FIETSEN IN EN OM: **ALKEN**

R1 = 50 KM ● R 2 = 58 KM

START ROUTE 1		START ROUTE 2	
PARKING SPORT-WERELD		PARKING SPORT-WERELD	
146	0.0	146	0.0
		174	3.3
173	1.8	B&B HET HEMELSVELD	
149	7.5	178	6.9
		572	9.6
171	12.7	233	13.2
170	13.2	234	13.8
		176	17.8
162	17.5	175	18.5
		150	21.3
153	18.2	147	22.9
		190	25.4
148	21.2	545	28.3
121	28.3	191	30.4
		32	31.3
145	29.4	188	34.7
		187	35.2
138	32.4	GASTHOF DE STATIE	
141	34.3	188	35.6
		135	39.6
142	36.1	189	41.1
		147	43.5
240	40.8	172	45.4
143	44.0	180	46.8
		173	52.1
144	46.2	146	53.9
PARKING SPORT-WERELD		PARKING SPORT-WERELD	
146	49.8	144	57.4

KNOOPPUNT P

Route 1 & 2: Fiets vanaf de parking richting knooppunt 146

CAFÉ SPORTWERELD

Café Sportwereld bestaat al 4 generaties lang - sinds 1911 - en is al 4 maal uitgeroepen tot ***het beste café van Limburg!***

Op ons ruime terras en in onze mooie zaak is het gezellig vertoeven. Je kan tijdens je fietspauze genieten van een uitgebreid aanbod van bieren zoals o.a: Kanunnik, Karmeliet, la Chouffe, Cristal en het bier van de maand van het vat. Ook voor een heel lekkere koffie of iets fris ben je bij ons aan het juiste adres.

Dankzij onze snelle en vriendelijke bediening ben je na je tussenstop weer helemaal klaar om verder te genieten van je fietstocht!

Grote groepen zijn welkom, liefst even reserveren zodat wij jullie goed kunnen ontvangen!

OPENINGSUREN: Elke dag open van 10 uur

Laagdorp 11 - 3570 Alken - Tel.: +32 (0)11/31 18 18 of +32 (0)476/33 02 44

START ROUTE 1	START ROUTE 2
PARKING SPORT-WERELD	PARKING SPORT-WERELD
146 0.0	146 0.0
	174 3.3
173 1.8	B&B HET HEMELSVELD
149 7.5	178 6.9
	572 9.6
171 12.7	233 13.2
170 13.2	234 13.8
	176 17.8
162 17.5	175 18.5
	150 21.3
153 18.2	147 22.9
148 21.2	190 25.4
	545 28.3
121 28.3	191 30.4
	32 31.3
145 29.4	188 34.7
	187 35.2
138 32.4	GASTHOF DE STATIE
141 34.3	188 35.6
	135 39.6
142 36.1	189 41.1
240 40.8	147 43.5
	172 45.4
143 44.0	180 46.8
	173 52.1
144 46.2	146 53.9
PARKING SPORT-WERELD	PARKING SPORT-WERELD
146 49.8	144 57.4

START ROUTE 1	START ROUTE 2
PARKING SPORT-WEREELD	PARKING SPORT-WEREELD
146 0.0	146 0.0
	174 3.3
173 1.8	B&B HET HEMELSVELD
149 7.5	178 6.9
	572 9.6
171 12.7	233 13.2
	234 13.8
170 13.2	176 17.8
162 17.5	175 18.5
	150 21.3
153 18.2	147 22.9
	190 25.4
148 21.2	545 28.3
121 28.3	191 30.4
	32 31.3
145 29.4	188 34.7
	187 35.2
138 32.4	GASTHOF DE STATIE
141 34.3	188 35.6
	135 39.6
142 36.1	189 41.1
	147 43.5
240 40.8	172 45.4
143 44.0	180 46.8
	173 52.1
144 46.2	146 53.9
PARKING SPORT-WEREELD	PARKING SPORT-WEREELD
146 49.8	144 57.4

KNOOPPUNT 174

Route 2: Na knooppunt 174 Richting Knooppunt 178

HET HEMELSVELD - B&B VAKANTIEWONINGEN EN FIETSVERHUUR

Paul & Diantha heten je van harte welkom in hun charmante vierkantshoeve 'Het Hemelsveld', dé ideale uitvalsbasis voor onvergetelijke fietstochten met de ganse familie. Als erkend fietslogies en trotse winnaar van de Visit Limburg Award Fietsvriendelijkheid 2024, ben je verzekerd van een warm welkom en topservice.

E-BIKE VERHUUR 'FIETSEN DOOR LIMBURG'

Verken de fruitstreek op een van onze elektrische fietsen, voor zowel volwassenen als kinderen. Voor de kleintjes zijn er kinderzitjes en een fietskar beschikbaar. Start je tocht direct van op het fietsknooppuntennetwerk 174/178 en kies uit diverse themaroutes, compleet met routekaart en inspiratiefolder. Voor onderweg kun je een goed gevulde picknickmand bestellen, en we geven je graag tips voor de leukste stopplaatsen langs de route.

B&B VAKANTIEWONINGEN HET HEMELSVELD

Op deze zalige plek kan je ook blijven overnachten met de familie. Het Hemelsveld biedt vier comfortabele vakantiewoningen voor 4 tot 6 personen, elk voorzien van aparte slaapkamers en een volledig ingerichte keuken. Laat je verwennen met een vers ontbijt aan de deur of een heerlijk BBQ-pakket voor een gezellige avond, op verzoek verzorgd door Paul & Diantha.

In de ruime, afgesloten tuin vind je meerdere terrasjes, buitenspeelgoed, schommels, een trampoline en een petanquebaan. Na een actieve dag kun je heerlijk ontspannen in de wellnessruimte met infraroodsauna en massagestoel.

Hulzenstraat 13 - 3570 Alken - Tel.: +32 (0)11 96 27 60

LOGIES: Alle dagen open - info@hethemelsveld.be - www.hethemelsveld.be

E-BIKE VERHUUR 'FIETSEN DOOR LIMBURG': Alle dagen open van 15 maart tot 1 november van 10u tot 12u (ophalen) en van 16u tot 18u (terugbrengen) - info@fietsendoorlimburg.be - www.fietsendoorlimburg.be

KNOOPPUNT 187

ROUTE 2: Aan knooppunt 187

GASTHOF DE STATIE

Het in 1893 gebouwde spoorwegstation werd omgetoverd tot een sfeervolle brasserie met gastenkamers. (Best op voorhand reserveren!)

Je kan bij ons terecht voor een drankje (uitgebreide bierkaart!), een heerlijke lunch of avondeten. In de namiddag verwennen we je graag met pannenkoeken en ijsjes...

De ideale uitvalbasis om te fietsen of wandelen tussen de fruitbloesems.

OPENINGSUREN:
Di t/m Zo van 11u tot 22u - Maandag: gesloten

Wilderenlaan 63 - 3803 Wilderen (St.-Truiden)
Tel.: +32 (0)484/81 80 87
Katjaenjules@wilderen-statie.be
www.wilderen-statie.be - Facebook: Gasthof de Statie

KOM OOK FIETSEN IN ANTWERPEN!

40 prachtige fietstochten die vertrekken vanuit 18 fietsvriendelijke gemeenten met 32 stopsuggesties.

ARENDONK: Toerisme Arendonk, Brug 6 **BALEN:** Toerisme Balen, Sportcafetaria De Bleukens, Keiheuvel **BEVEL:** Café 't Kruiske **BRASSCHAAT:** Café Las Vegas **DESSEL:** Toerisme Dessel **GEEL:** Toerisme Geel, Corbie Hotel **GROBBENDONK:** Toerisme Grobbendonk **HEIST-OP-DEN-BERG:** Toerisme Heist-op-den-Berg, Café Het Pleintje **HERENTALS:** Toerisme Herentals, Café Berkemus, Kinderboerderij De Lentehei **HERENTHOUT:** Prinsenhof **KASTERLEE:** Toerisme Kasterlee, Netherust, Pelleman **KEERBERGEN:** Brasserie Gusting **LIER:** Toerisme Lier, B-Inn Hotel, 't Oud Lier **LICHTAART:** Herberg 'In de Heide' **MEERHOUT:** Toerisme Meerhout, Praat- en Biercafé Magazijn **MOL:** Toerisme Mol, Corbie Hotel, De Grot, Schoenen Jos Daems, Sunparks **NIJLEN:** Toerisme Nijlen **OLEN:** De pot van Keizer Karel **OLMEN:** Iverans **OUD-TURNHOUT:** Toerisme Oud-Turnhout **POPPEL:** De Nieuwe Burcht **PULDERBOS:** Café In de Klok **PUTTE:** Toerisme Putte **RAVELS:** Toerisme Ravels **REUSEL (NL):** Den Ouwe Brandtoren **SINT JOB IN 'T GOOR:** Brasserie De Kolonie **TURNHOUT:** Toerisme Turnhout, Holstein Hoeve-ijs **WECHELDERZANDE:** Den Toerist **WESTERLO:** Toerisme Westerlo, Torenhofijskafee **WUUSTWEZEL:** Toerisme Wuustwezel, Kochsegoed, Oud Wezel

Je kan deze fietsgids GRATIS terugvinden op bovenstaande plaatsen of downloaden via: www.tipsvoorfietsers.be

Veel fietsplezier!

START ROUTE 1		START ROUTE 2	
PARKING SPORT-WEREELD		PARKING SPORT-WEREELD	
146	0.0	146	0.0
		174	3.3
173	1.8	B&B HET HEMELSVELD	
149	7.5	178	6.9
		572	9.6
171	12.7	233	13.2
170	13.2	234	13.8
		176	17.8
162	17.5	175	18.5
		150	21.3
153	18.2	147	22.9
		190	25.4
148	21.2	545	28.3
121	28.3	191	30.4
		32	31.3
145	29.4	188	34.7
		187	35.2
138	32.4	GASTHOF DE STATIE	
141	34.3	188	35.6
		135	39.6
142	36.1	189	41.1
240	40.8	147	43.5
		172	45.4
143	44.0	180	46.8
		173	52.1
144	46.2	146	53.9
PARKING SPORT-WEREELD		PARKING SPORT-WEREELD	
146	49.8	144	57.4

FIETSEN IN EN OM: **AS**



1 STATION AS Het bekende en vernieuwde Station As spoort vanaf dit jaar verder onder de naam 'A Station': een belevingssite die natuur, cultuur, geschiedenis én digitale vernieuwing prachtig met elkaar verbindt. Het nieuwe onthaalgebouw is je vertrekpunt om te fietsen, wandelen of ontspannen in en rondom As.

2 INTERACTIEVE EXPO Stap in de 'belevingstrein', het oude treinstel dat aan het onthaalgebouw gekoppeld is. Via digitale toepassingen leer je op een speelse wijze van alles over het verleden van As, de omgeving en de natuur. Als kers op te taart maak je een treinrit doorheen de Asserse geschiedenis.

3 MINITREIN Kom genieten van een ritje op de belevenisvolle Minitrein 2.0 mét nu ook mooie digitale beelden en een leuk dierenzoekspel. Bezoek de website voor de dienstregeling.

4 BOSGOLF EN DISCGOLF Huur je bosgolfstokken in ons toeristisch onthaal voor een fijn potje bosgolf te midden van de natuur. Het parcours brengt je langs 15 holes met hindernissen, allemaal uitgewerkt in natuurlijke materialen. Een leuk alternatief is discgolf, een parcours met verschillende buckets (holes) waarin je met zo weinig mogelijk worpen een disc of frisbee moet gooien.

5 UITKIJKTOREN Het mooiste uitzicht over de omgeving krijg je bovenop de uitkijktoren. Deze toren is vrij toegankelijk. Eenmaal je de 25 meter hoge trap hebt overwonnen, kan je de horizon afspeuren naar de terrils van Eisden, Winterslag en Waterschei. De toegang is gratis.

6 GRAFFITITREINEN Het verleden met een hedendaags sausje oftewel 'the Yard 2.0'. Dit kunstproject kan je vrij bezoeken op de stationssite. Een 20-tal graffitikunstenaars toverden in 2023 enkele treinstellen om tot kleurrijke eyecatchers. In de loop van 2025 wordt dit project de start van een heuse Street Art Wandeling.

FIETSEN in As, dat is tot rust komen in de adembenemende omgeving van het Nationaal Park Hoge Kempen. Knooppunt 41 is dé ideale uitvalsbasis om de unieke belevenis 'Fietsen Tussen De Mijnterrils' te combineren met 'Fietsen door de heide'. Aan A Station kan je een E-bike huren, een elektrische bakfiets voor gezinnen én een speciale duofiets voor personen met een beperking. Fietsen is voor iedereen!

MEER INFO: Dienst Toerisme - Stationsstraat 124 - 3665 As - Tel.: +32 (0)89/39 10 86 - toerisme@as.be - www.as.be/toerisme

FIETSEN IN EN OM: **AS**

R1 = 49 KM ● R 2 = 52 KM

START ROUTE 1	START ROUTE 2
(P) HOTEL MARDAGA 'T STASJON	(P) HOTEL MARDAGA 'T STASJON
41 0.0	41 0.0
40 2.0	565 0.5
39 4.5	502 9.4
529 5.3	60 14.0
528 9.4	551 16.2
500 10.1	550 20.4
59 10.9	61 24.0
38 12.0	63 27.6
42 16.0	62 31.4
44 19.4	252 34.3
48 20.1	251 35.8
55 27.1	534 37.0
502 29.2	29 38.8
565 37.9	KATTE-VENIA
41 38.6	30 40.7
501 40.9	535 44.8
500 42.6	565 51.7
528 43.4	41 52.2
40 47.1	(P) HOTEL MARDAGA 'T STASJON
41 49.1	
(P) HOTEL MARDAGA 'T STASJON	

START ROUTE 1		START ROUTE 2	
(P) HOTEL MARDAGA 'T STASJON		(P) HOTEL MARDAGA 'T STASJON	
41	0.0	41	0.0
40	2.0	565	0.5
39	4.5	502	9.4
529	5.3	60	14.0
528	9.4	551	16.2
500	10.1	550	20.4
59	10.9	61	24.0
38	12.0	63	27.6
42	16.0	62	31.4
44	19.4	252	34.3
48	20.1	251	35.8
55	27.1	534	37.0
502	29.2	29	38.8
565	37.9	KATTE-VENIA	
41	38.6	30	40.7
501	40.9	535	44.8
500	42.6	565	51.7
528	43.4	41	52.2
40	47.1		
41	49.1		
(P) HOTEL MARDAGA 'T STASJON		(P) HOTEL MARDAGA 'T STASJON	

KNOOPPUNT P

ROUTE 1 & 2: Vertrek vanaf de parking aan knooppunt 41

HOTEL★★★★ MARDAGA

Hou je van wandelen en fietsen?

Dan ben je bij Hotel Mardaga in As aan het juiste adres! Hotel Mardaga is perfect gelegen, vlakbij fietsknooppunt 41 en recht tegenover één van de toegangspoorten van het Nationaal Park Hoge Kempen: Station As.

Ons charmante boetiekhotel biedt je alles voor een verblijf in stijl: luxueus ingerichte kamers, een gastronomisch restaurant en een eigen tuin van maar liefst 2,5ha met o.a. een Finse atletiekpiste (1,3km).

Bovendien kan je na je fietstocht extra genieten van een hapje en drankje op ons prachtig terras!

OPENINGSUREN:

HOTEL: 24/7

ONTBIJT: Ma t/m Vr: 7u-10u ● Za & Zo: 7u-10u30

RESTAURANT: Wo t/m Zo: 12u-21u ● Zaterdag: 18u-21u

BAR met kleine kaart: Ma t/m Zo: 12u-20u

Stationsstraat 121 - 3665 As - Tel.: +32 (0)89/65 62 65
info@hotelmardaga.be - www.hotelmardaga.be

KNOOPPUNT 29

ROUTE 2: Na knooppunt 29 - Richting knooppunt 30

MANEGE TAVERNE KATTEVENIA

Het trefpunt voor mensen die houden van natuur, wandelen, fietsen, paardrijden
en een gezellig terras in een groene oase.

ELKE DAG VERS!
Traditionele kaart voor grote en kleine honger, van een pasta tot een pannenkoek, voor iedereen wat wils.

OPENINGSUREN:

Dinsdag tot vrijdag van 10u tot 24u
Zaterdag en zondag van 10u tot 19u
Maandag: gesloten

Kattevennen 12 - 3600 Genk
Tel.: +32 (0)89/35 49 66
www.manegetavernekattevenia.be

FIETSEN IN EN OM: BERINGEN

© Didimedia
1

© Visit Beringen
2

© Julie Gielen
3

© Joke Lybaert
4

© Julie Gielen
5

6

1 OVER HET KOLENSPOOR NAAR BE-MINE Tussen knooppunt 503 en 341 kan je fietsen over het oude Kolenspoor dat de kolenhaven met de mijn verbindt. Op deze route passeer je zowel de Mijnkathedraal, met haar nieuwe kunstinstallatie CLOISTERAMA, alsook be-MINE, het voormalige mijnterrein van Beringen. Op be-MINE kan je genieten van de tofste attracties met een unieke mix aan avontuur, recreatie, sport en natuur.
www.bemine.be

2 VERHUUR E-BIKES & E-STEPS Bezoek Visit Beringen en huur een e-bike of e-step voor een zorgeloze rit. Start vanaf be-MINE en verken moeiteloos de mooiste plekjes van de mijncité. Onderweg kun je gezellig pauzeren op een terrasje, perfect voor een uitstapje van 2 à 3 uur (max. 30 km, geschikt voor groepen tot 8 personen). Onze e-bikes zijn ook ideaal om het knooppuntennetwerk in de omgeving te verkennen. Maak bijvoorbeeld een rit richting de Kempische bossen in het noorden of kies voor de glooiende heuvels van het Hageland.
www.visitberingen.be/fietsen

3 AVONTURENBERG Wat ooit een afvalberg van stenen was, is nu getransformeerd tot een groene heuvel waar bossen, open ruimtes en een heus speelpark elkaar afwisselen. Tijdens een wandeling word je beloond met een prachtig uitzicht over Limburg en de nabijgelegen tuinwijken.
www.visitberingen.be/avonturenberg

4 BLUEBERRY FIELDS Domein Blueberry Fields ligt in de vallei van de Zwarte Beek. Van de lekkere en gezonde bessen worden er op artisanale wijze kwaliteitsvolle streekproducten gemaakt die in de boerderijwinkel worden aangeboden. Buiten zitten is er altijd gezellig. Tijdens de zomermaanden bereiden we tal van gerechten in onze foodtruck.
www.blueberryfields.be

5 MIJNMUSEUM Word ondergedompeld in de wereld van de steenkoolindustrie. Mijnwerkers, mijncités, mijngangen, terrils, gebouwen, de sluiting... het volledige plaatje wordt je duidelijk aan de hand van een moderne presentatie. Op vaste tijdstippen kan je een gidsbeurt meepikken met een ex-mijnwerker. Bovendien is er ook een fietscafé met zalig zonneterras!
www.mijnmuseum.be

6 DORST Een fietstocht zonder drinkstop? Niet in Beringen! Tussen knooppunten 345 en 343 te Beringen-centrum kan je even aftakken (300m) naar de zogenaamde Lutgartsite. Dit voormalig schoolgebouw huisvest enkele hippe en gezellige drink- en eetgelegenheden. Overweeg een smaakvolle espresso met een stukje taart bij koffiebar Baracc, een verfrissende en zuiders getinte cocktail bij apérobar HEN HEN, een wijntje bij wijnbar Nectar of een vegan lunch bij Soft.
www.visitberingen.be/lutgartsite

MEER INFO: Koolmijnlaan 203 - 3582 Beringen - Tel.: +32 (0)11/42 15 52 - visit@beringen.be - www.visitberingen.be

FIETSEN IN EN OM: **BERINGEN**

R1 = 66 KM ● R 2 = 60 KM

START ROUTE 1		START ROUTE 2	
PARKING TODI FOODMAKER		PARKING MERELHOEVE	
341	0.0	319	0.0
342	1.8	318	6.9
276	6.3		
339	11.0	522	9.9
336	14.9	523	14.6
561	19.0		
DE KRIEKEL		329	17.6
335	22.8	330	18.9
334	23.8		
331	27.6	345	28.3
333	30.5	503	28.9
36	34.2		
329	37.3	341	34.1
523	40.4	310	40.9
319	43.6		
306	49.0	343	48.8
343	54.7	306	53.9
345	59.7		
503	60.3	319	59.3
PARKING TODI FOODMAKER		PARKING MERELHOEVE	
341	65.5	523	

KNOOPPUNT 341

ROUTE 1: Vertrek vanaf de parking richting knooppunt 341

BRASSERIE FOODMAKER

Ervaar de sfeer van de Limburgse mijnindustrie en geniet van een heerlijke en gevarieerde menukaart, rechtstreeks van eigen biovelden. Laat je verrassen door de putpatat, een gerecht uit het mijnverleden.

Vanuit onze Brasserie heb je inkijk in het grootste aquarium van de streek. Via onderwatercamera's kan je meegenieten van het wonderbaarlijke onderwaterleven in het duikbassin.

Duikers, snorkelaars, maar ook fietsers en andere bezoekers zijn welkom om zich culinair te laten verwennen in een gezellig, origineel kader tussen de tropische zoetwatervissen. Vanop het grote terras aan de Brasserie heb je bovendien een prachtig uitzicht op de oude mijnsite van Beringen.

OPENINGSUREN:

Wo & Vr: van 12u tot 21u - Za & Zo: van 9u tot 21u
IN JULI EN AUGUSTUS:
Ma t/m Vr: van 12u tot 21u - Za & Zo van 9u tot 21u

B-Mine 1 - 3582 Beringen
Tel.: +32 (0)11 36 05 288 - todi@thefoodmaker.com
www.foodmaker.be

KNOOPPUNT 561

ROUTE 1: Na knooppunt 561 - Oversteken van 'Schoterweg' - 1ste straat rechts Veldstraat volgen - 'Hooiman' (1ste straat links) - Tot aan de kerk van Schoot

DE KRIEKEL

PRAATCAFÉ • FIETSCAFÉ • KOFFIE- EN THEEBAR

Als je houdt van sfeer en gezelligheid dan moet je tijdens je fietstocht zeker halt houden bij De Kriekel.

Gastvrouw Regina ontvangt je met de glimlach en serveert je een ruime keuze aan bieren, frisdranken en warme specialiteiten die een perfecte combinatie zijn met desserts van het huis.

Bij mooi weer is het zalig genieten op het grote terras maar ook binnen is aangenaam vertoeven.

OPENINGSUREN:

Dinsdag: 14u - 21u - Wo t/m Vr: 11u - 21u
Za & Zo: 10u - 21u - Maandag: GESLOTEN

Sint-Jozelfsplein 2 - 3980 Tessenderlo
Tel.: +32 (0)491/23 05 82

START ROUTE 1		START ROUTE 2	
PARKING TODI FOODMAKER		PARKING MERELHOEVE	
341	0.0	319	0.0
342	1.8	318	6.9
276	6.3		
339	11.0	522	9.9
336	14.9	523	14.6
561	19.0		
DE KRIEKEL		329	17.6
335	22.8	330	18.9
334	23.8		
331	27.6	345	28.3
333	30.5	503	28.9
36	34.2		
329	37.3	341	34.1
523	40.4	310	40.9
319	43.6		
306	49.0	343	48.8
343	54.7	306	53.9
345	59.7		
503	60.3	319	59.3
PARKING TODI FOODMAKER		PARKING MERELHOEVE	
341	65.5	523	

START ROUTE 1	START ROUTE 2
PARKING TODI FOODMAKER	PARKING MERELHOEVE
341 0.0	319 0.0
342 1.8	318 6.9
276 6.3	
339 11.0	522 9.9
336 14.9	523 14.6
561 19.0	
DE KRIEKEL	329 17.6
335 22.8	330 18.9
334 23.8	
331 27.6	345 28.3
333 30.5	503 28.9
36 34.2	
329 37.3	341 34.1
523 40.4	310 40.9
319 43.6	
306 49.0	343 48.8
343 54.7	306 53.9
345 59.7	
503 60.3	319 59.3
PARKING TODI FOODMAKER	PARKING MERELHOEVE
341 65.5	523

KNOOPPUNT

P

Route 2:
Vertrek vanaf de parking
Rechts naar knooppunt 319

DE MERELHOEVE

De Merelhoeve is de ideale plaats om tijdens je fietstocht even halt te houden en te genieten van een lekker drankje in een prachtige omgeving!

Op ons groot buitenterras kan je genieten van de zon of kiezen voor een plekje in de schaduw onder de twee lindebomen of een parasol. Wij bieden je een zeer uitgebreide drankenkaart aan democratische prijzen. Het is toegelaten je eigen lunchpakket op het terras te nuttigen mits consumptie. Dankzij een zandbak, trampoline en enkele dieren, kunnen ook de kinderen zich hier volop amuseren!

MAÏSDOOLHOF & FIETSEN DOOR DE MAÏS
Ga de uitdaging aan en probeer je weg te zoeken in het maïsdoolhof! Ons doolhof is zeer kindvriendelijk, verdwalen is bijna onmogelijk (3 euro per persoon). Zin in nog meer avontuur? Maak dan je bezoek aan De Merelhoeve onvergetelijk door een fietstocht door de Maïs (GRATIS)!

OPENINGSUREN:

JUNI & SEPTEMBER: Wo - Za & Zo van 13u tot 21u - JULI & AUGUSTUS: Alle dagen van 10u tot 22u

Maalbeekstraat 100 - 3583 Paal - Tel.: +32 (0)475 93 48 23 - info@demerelhoeve.be - www.demerelhoeve.be

1

2

3

4

5

6

FIETSEN IN EN OM: BOCHOLT

1 BOCHOLTER BROUWERIJMUSEUM In het historische brouwershuis, in het centrum van Bocholt, ligt het grootste brouwerijmuseum van Europa, waar sinds 1758 tot midden 19de eeuw de Martens-brouwers het edele gerstenat brouwden. Dit oorspronkelijke brouwershuis kent een unieke collectie en vertelt het verhaal van de ambachtelijke brouwkunsten anno 1790.
www.bocholterbrouwerijmuseum.be

2 FAMILIEPARK GOOLDERHEIDE Actie en avontuur zijn de sleutelwoorden voor een onvergetelijk verblijf! Laat je gaan in het breed gamma aan activiteiten of geniet van de prachtige natuur en de rust. Ontdek zeker ook het fietscafé met gezellig terras, om te genieten van een drankje en hapje. De kinderen kunnen zich vermaken in de aanpalende speeltuin.
www.goolderheide.be

3 ALPACABOERDERIJ Alpaca's zijn hun passie en ze delen deze graag met jou! Wil je meer leren over dit neefje van de lama? Of ben je op zoek naar een gezellige actieve uitstap? Dan ben je bij de Alpacaboerderij aan het juiste adres. Of het nu gaat om een rondleiding voor een grote groep, een leuke speurtocht met het gezin of een toffe activiteit voor een vereniging.
www.alpacaboerderij.be

4 VOORSTE LUYSMOLEN Deze 16de eeuwse watermolen ligt tegen Bree, vlakbij de Nederlandse grens en midden in een verrassend natuurgebied. Het is het uitgelezen start- en rustpunt voor prachtige wandel- en fietstochten door GrensPark Kempen-Broek. De uitbaatster van de aanpalende herberg verwent je dan ook met de lekkerste drankjes en versnaperingen.
www.facebook.com/DeLuysmolen

5 FARMFUN In de Limburgse Kempen, tussen de koeien, organiseert men beestige teambuildingsactiviteiten, kei-koe-le feestjes en te gekke vrijgezellendagen. Groepen worden er ontvangen met de gekende Limburgse gastvrijheid voor een blitse activiteit tot een vergadering in de huifkar. Professioneel en origineel, maar ongedwongen en heel bewust!
www.farmfun.be

6 DE WATERMOLEN De Watermolen, gelegen op een groot domein midden in het groen, is doorheen de jaren uitgegroeid tot een vaste waarde in zowel het logieslandschap, de paardenwereld, als het vissersmilieu. Het is dé locatie voor wie wil fietsen, wandelen of ruiteren/mennen in de natuur. Het fietscafé is bekend om zijn ruim terras en grote aanbod aan bieren.
www.de-watermolen.com

MEER INFO: Dorpsstraat 16 - 3950 Bocholt - Tel.: +32 (0)89/20 19 30 - toerisme@bocholt.be - www.toerisme.bocholt.be

FIETSEN IN EN OM: **BOCHOLT**

R 1 = 69 KM ● R 2 = 60 KM

START ROUTE 1		START ROUTE 2	
PARKING TUSSENSTOP		PARKING TUSSENSTOP	
211	0.0	211	0.0
263	1.9	08	1.9
07	3.0	210	4.1
196	6.6	223	7.8
11	9.4	542	9.3
12	10.0	568	9.8
199	14.3	213	14.7
14	16.3	212	17.2
15	17.7	203	18.0
16	18.9	205	23.7
89	21.7	THEATER-CAFÉ	
87	24.3	507	33.3
DE LUYS-MOLEN		208	34.9
09	27.4	06	37.0
263	29.3	01	41.0
07	30.5	02	42.0
214	34.2	524	45.3
197	34.9	23	48.1
23	39.8	TRUYENHOF	
524	42.6	197	53.0
32	47.2	214	53.6
02	56.6	208	55.3
01	57.5	507	56.8
06	61.5	PARKING TUSSENSTOP	
208	63.6	211	60.3
507	65.2		
PARKING TUSSENSTOP			
211	68.6.2		

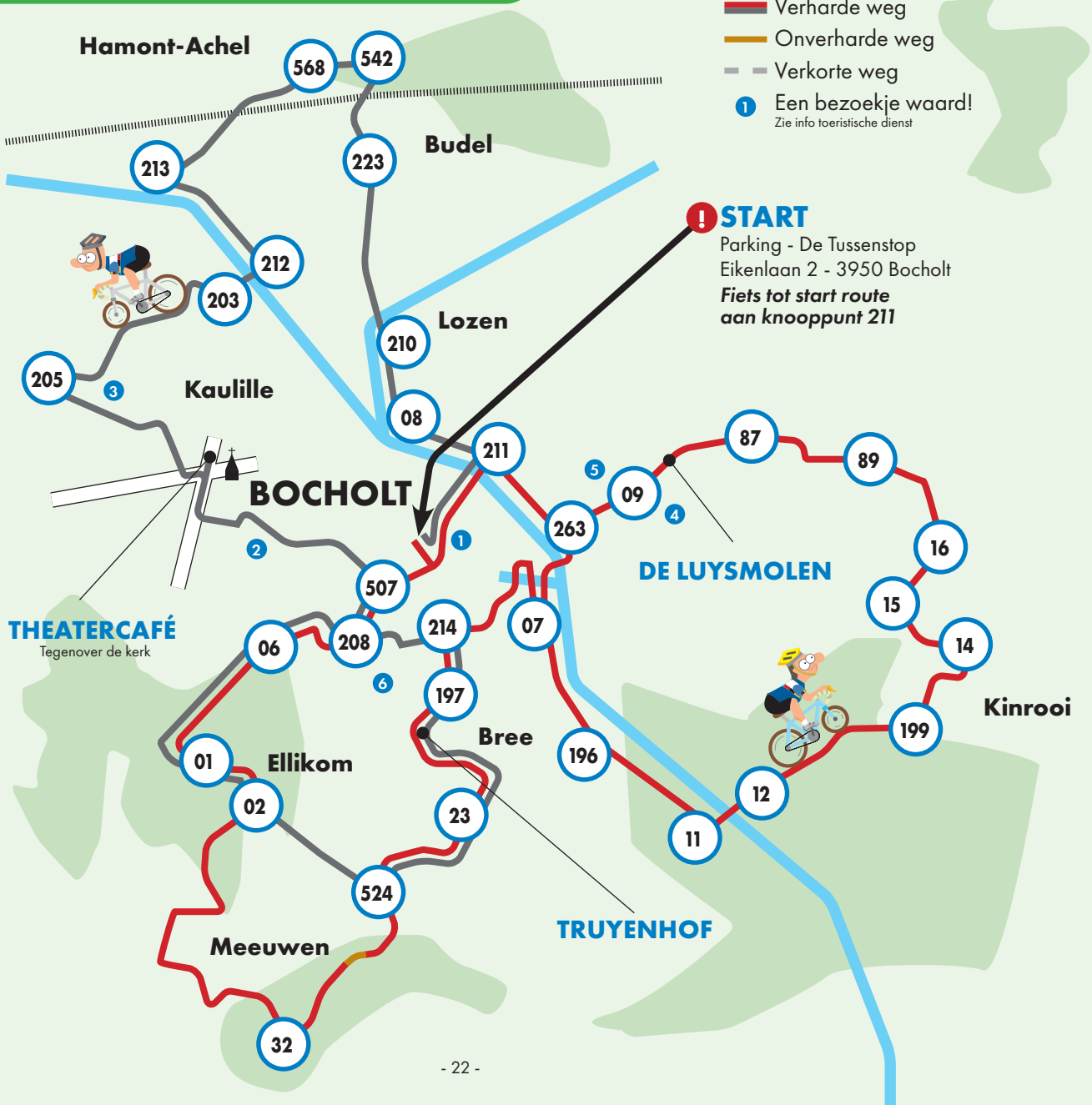

KNOOPPUNT P

ROUTE 1: Fiets vanaf de parking (Eikenlaan door) - Naar Reppelerweg
Links naar knooppunt 211

CAFETARIA 'DE TUSSENSTOP'

Vlak aan de tennisvelden en het fietsroutenetwerk ligt cafetaria 'De Tussenstop'.

De ideale plaats om in een sportieve omgeving even uit te pauzeren tijdens je fietstocht.

Hier kan je op het ruime zonneterras in alle rust genieten van een lekker drankje of een kleine snack.

OPENINGSUREN:
Maandag: vanaf 13u
Andere weekdagen: vanaf 10u
Weekend: vanaf 9u

Eikenlaan 2 - 3950 Bocholt
Tel.: +32 (0)89/46 55 04

KNOOPPUNT 87

ROUTE 1: Na knooppunt 87 - Richting knooppunt 09

DE LUYSMOLEN

Wij verwelkomen jullie graag in ons gezellige koffiehuis. Hier kan je terecht voor een lekker ontbijtje, verschillende lunchgerechten, zelfgemaakt gebak en typische Bocholtse vlaaien maar ook voor een Brusselse wafel of een croque monsieur. Een groot assortiment drank kan zeker niet ontbreken: gaande van frisse biertjes en frisdrank maar ook speciale koffie's en choco's! Een must voor iedereen die graag rustig iets wilt drinken in de natuur.

Je kan ons vinden in het midden van het groot aaneengesloten natuurgebied: 'Kempen-Broek'.

Tijdens je fietstocht kan je dus extra genieten op onze mooie authentieke lokatie die omgeven is door natuurpracht!

OPENINGSUREN:
Di t/m Zo 9u tot 17u - April - Oktober: 9u tot 18u
Maandag: gesloten

Luysenweg 2 - 3950 Bocholt - Tel.: +32 (0)89/25 87 40

START ROUTE 1		START ROUTE 2	
PARKING TUSSENSTOP		PARKING TUSSENSTOP	
211	0.0	211	0.0
263	1.9	08	1.9
07	3.0	210	4.1
196	6.6	223	7.8
11	9.4	542	9.3
12	10.0	568	9.8
199	14.3	213	14.7
14	16.3	212	17.2
15	17.7	203	18.0
16	18.9	205	23.7
89	21.7	THEATER-CAFÉ	
87	24.3	507	33.3
DE LUYS-MOLEN		208	34.9
09	27.4	06	37.0
263	29.3	01	41.0
07	30.5	02	42.0
214	34.2	524	45.3
197	34.9	23	48.1
23	39.8	TRUYENHOF	
524	42.6	197	53.0
32	47.2	214	53.6
02	56.6	208	55.3
01	57.5	507	56.8
06	61.5	PARKING TUSSENSTOP	
208	63.6	211	60.3
507	65.2		
PARKING TUSSENSTOP			
211	68.6.2		

START ROUTE 1		START ROUTE 2	
PARKING TUSSENSTOP		PARKING TUSSENSTOP	
211	0.0	211	0.0
263	1.9	08	1.9
07	3.0	210	4.1
196	6.6	223	7.8
11	9.4	542	9.3
12	10.0	568	9.8
199	14.3	213	14.7
14	16.3	212	17.2
15	17.7	203	18.0
16	18.9	205	23.7
89	21.7	THEATER-CAFÉ	
87	24.3		
DE LUYS-MOLEN			
09	27.4	507	33.3
263	29.3	208	34.9
07	30.5	06	37.0
214	34.2	01	41.0
197	34.9	02	42.0
23	39.8	524	45.3
524	42.6	23	48.1
32	47.2	TRUYENHOF	
02	56.6		
01	57.5	197	53.0
06	61.5	214	53.6
208	63.6	208	55.3
507	65.2	507	56.8
PARKING TUSSENSTOP		PARKING TUSSENSTOP	
211	68.6.2	211	60.3

KNOOPPUNT 205

ROUTE 2: Na knooppunt 205 - Richting knooppunt 507 - Bij het uitkomen van het bos op de Bosschelweg: Links naar de kerk van Kaulille fietsen - Tegenover de kerk

THEATERCAFÉ KAULILLE

Welkom in het gezelligste café in de omstreek!

Blikvanger in onze zaak is zeker de indrukwekkende toog, met tapinstallatie voor blonde en bruine bieren.

Jong, oud, fietser, wandelaar? Iedereen is welkom!

We serveren je graag koffie met vlaai, pasta's, broodjes, pannenkoeken, salades, wafels, ijs.

Allemaal vers bereid natuurlijk!

OPENINGSUREN:

Di t/m Vr: van 9u tot ... - Za & Zo: van 10u tot ...
KEUKEN:
Di t/m Zo: van 11u30 tot 13u30 en van 17u tot 20u
Maandag gesloten

Nevenplein 1a - 3950 Kaulille/Bocholt
Tel.: +32 (0)11/53 86 67
M: +32 (0)478/76 34 50 of +31(0)629/74 24 52
info@theater-cafe.be - Volg ons via Facebook

KNOOPPUNT 23

ROUTE 2: Na knooppunt 23 - Richting knooppunt 197

B&B - BRASSERIE
TRUYENHOF BREE

BRASSERIE

Brasserie Truyenhof is toegankelijk voor iedereen. Wandelaars, fietsers en ook ruiters vinden er alle troeven voor een aangename tussenstop. Maak een keuze uit de vele streekbieren of tapas terwijl je geniet van de rust op het terras of in onze gezellige binnenruimte.

BED & BREAKFAST

Onze B&B biedt je drie kamers en faciliteiten die je de luxe van een hotel bieden. Je ontbijt wordt op maat geserveerd voor een goede start van de dag.
Extra relaxen gebeurt in de uitgebreide wellness.

OPENINGSUREN:

Wo t/m Vr: van 14u - 21u - Za & Zo: van 10u - 21u
Ma & Di: Gesloten

Truyenhofstraat 1 A - 3960 Bree
Tel.: +32 (0)498/18 60 90 - www.truyenhofbree.be

FIETSEN IN EN OM: **BREE**

1 KEMPEN-BROEK Kempen-Broek strekt zich uit over de gemeenten Cranendonck, Weert, Nederweert en Bocholt, Bree, Kinrooi en Maaseik. Tijdens een mooie wandeling in het gebied Sint-Maartensheide/De Luysen geniet je van het bijzondere en afwisselende landschap, opgebouwd uit aan elkaar grenzende delen bos, moeras, weiland,...

2 NATIONAAL PARK HOGE KEMPEN Dat is 12.000 ha puur goud! Een overweldigend decor van ongerepte bossen, kleurrijke heide, mooie vennen, akkers, graslanden én... gouden landduinen. Ontdek **DUINENGORDEL** al wandelend, met je fiets, mountainbike of je paard vanuit Opitter.

3 KIM CLIJSTERS-FONTEIN & BROUWERIJ CORNELISSEN In Opitter, tussen fietsknooppunt 11 en 36, vind je de Kim Clijsters-fontein en brouwerij Cornelissen. Een ambachtelijke brouwerij met streekbieren zoals Ops-Ale, Bosbier,... Een gamma waarmee ze gouden medailles wegkaapten op internationale keuringen.

4 BRUISEND BREE Bree bruist van trendy boetieks, hippe winkels, evenementen en sfeervolle horeca! Verwen jezelf met verrassende hebbedingetjes, een heerlijk streekbier of ambachtelijk ijs. Breng ook zeker een bezoek aan de wekelijkse markt, elke vrijdagvoormiddag in het stadscentrum.

5 HISTORISCH CENTRUM In de late middeleeuwen was Bree een versterkte stad met gracht, omwalling en stadspoorten. De gracht en de wallen bevonden zich voor 1870 op de plaats van de huidige kleine ring. De poorten dragen nog steeds hun middeleeuwse benaming Gerdingerpoort, Nieuwstadpoort, Kloosterpoort en Opitterpoort.

6 STADHUIS Het stadhuis van Bree, een voormalig Augustijnenklooster (1659) dat volledig werd gerenoveerd en gerestaureerd. Het werd een pareltje van moderne technieken, gecombineerd met respect voor het historisch karakter van het gebouw. De zolder werd benoemd tot Kim Clijsterszaal als eer voor een Breese topsportvrouw!

MEER INFO: Onthaal stadhuis Bree - Vrijthof 10 - 3960 Bree - Tel.: +32 (0)89/84 85 00 - toerisme@bree.be - www.bree.be/toerisme

FIETSEN IN EN OM: **BREE**

R1 = 43 KM ● R 2 = 52 KM

START ROUTE 1		START ROUTE 2	
PARKING		PARKING	
196	0.0	196	0.0
MUSSEN-BURGHOF		11	2.8
07	3.6	12	3.4
214	7.3	13	4.7
208	9.0	28	13.7
		19	18.4
06	11.1	18	19.9
		198	21.4
01	15.1	CHEZ VIE	
02	16.0	199	25.8
		12	30.1
32	25.4	10	33.6
524	30.0	09	39.4
		263	41.3
23	32.8	07	42.4
197	37.7	214	46.2
DEN AUGUSTIJNER		197	46.8
PARKING		PARKING	
196	43.2	196	52.4

KNOOPPUNT 196

ROUTE 1: Na knooppunt 196 - Richting knooppunt 07

HOTEL MUSSENBURGHOF

GENIET VAN EEN VAKANTIE IN EEN RUSTGEVENDE OMGEVING!
Onze gerestaureerde langgevelhoeve ligt vlak aan het fiets- en menroutenetwerk.

Mussenburghof is gelegen aan de rustgevende kanaaloever van de Zuid-Willemsvaart op 1 km van de stad Bree.

Ons hotel heeft acht standaard- en negen themakamers. Al deze kamers beschikken over een badkamer (met bad of douche), toilet, TV en wifi. Op de benedenverdieping beschikken wij over een kamer die volledig is aangepast aan rolstoelgebruikers.

Zaakvoerder-traiteur Jan bereidt met de grootste zorg al uw maaltijden!

VRAAG NAAR ONS FIETSARRANGEMENT!
- Twee overnachtingen in half pension - Fietskaart
- Aperitief van het huis bij eerste avondmaal
- Kleine attentie bij vertrek

- Gezellig terras
- Ruime parking
- Veilige stalling voor fietsen, brommers, koetsen of trailers
- Gratis fietsoplaadpunt
- Fietsverhuur
- Petanquebaan
- Cubb-weide
- Accommodatie voor paarden

Brugstraat 76 - 3960 Bree - Tel.: +32 (0)89/46 11 38 - info@mussenburghof.be - www.mussenburghof.be

START ROUTE 1	START ROUTE 2
PARKING	PARKING
196 0.0	196 0.0
MUSSEN-BURGHOF	11 2.8
07 3.6	12 3.4
214 7.3	13 4.7
208 9.0	28 13.7
	19 18.4
06 11.1	18 19.9
01 15.1	198 21.4
	CHEZ VIE
02 16.0	199 25.8
	12 30.1
32 25.4	10 33.6
524 30.0	09 39.4
	263 41.3
23 32.8	07 42.4
197 37.7	214 46.2
DEN AUGUSTIJNER	197 46.8
PARKING	PARKING
196 43.2	196 52.4

START ROUTE 1	START ROUTE 2
PARKING	PARKING
196 0.0	196 0.0
MUSSEN-BURGHOF	11 2.8
07 3.6	12 3.4
214 7.3	13 4.7
208 9.0	28 13.7
	19 18.4
06 11.1	18 19.9
01 15.1	198 21.4
	CHEZ VIE
02 16.0	199 25.8
32 25.4	12 30.1
	10 33.6
524 30.0	09 39.4
23 32.8	263 41.3
	07 42.4
197 37.7	214 46.2
DEN AUGUSTIJNER	197 46.8
PARKING	PARKING
196 43.2	196 52.4

KNOOPPUNT 197

ROUTE 1: Tussen 197 en knooppunt 196 - Op het Vrijthof

CAFÉ DEN AUGUSTIJNER

IN ONZE ZAAK IN HET CENTRUM VAN BREE KAN JE ...

- iedere dag terecht
- kiezen uit een uitgebreide drankkaart
- verse soep of boterhammen eten
- meegebracht eten nuttigen
- je fiets zien vanop het terras
- je elektrische fiets opladen
- kleine herstellingen doen aan je fiets
- gebruik maken van gratis Wi-Fi
- ... genieten

OPENINGSUREN:

Alle dagen open vanaf 9u - Vrijdag open vanaf 8u

Vrijthof 6 - 3960 Bree - Tel.:+32(0)89/25 76 25
info@denaugustijner.be - www.denaugustijner.be
www.facebook.com/denaugustijner

KNOOPPUNT 198

ROUTE 2: Na knooppunt 198 - Richting knooppunt 199
In het centrum van Kinrooi

BISTRO CHEZ VIE



Aan het dorpsplein van Kinrooi kan je tijdens je fietstocht halt houden bij Bistro Chez Vie.

Dankzij onze uitgebreide menukaart heb je een ruime keuze uit lekkere gerechten en deugddoende drankjes.

Bij mooi weer is het heerlijk vertoeven op ons gezellig terras!

OPENINGSUREN:

Alle dagen van: 11 u tot 23u
Maandag van 14u tot 23u - Dinsdag: Gesloten
Keuken: 11 u30 tot 21 u

Dorpsplein 6 - 3640 Kinrooi
Tel.: +32(0)89/70 22 91
GSM. +31(0)6/46 10 55 84
bistrochezvie@telenet.be
www.bistrochezvie.com

© Tom Frederix
1

© Gemeente Diepenbeek
2

© Regionaal Landschap Lage Kempen
3

© Gemeente Diepenbeek
4

© Gemeente Diepenbeek
5

1 SPEELTUIN De grote speeltuin aan het Demerstrand – in het teken van water en strand – is weggelegd voor de échte avonturiers! Centraal loopt een houten steiger, waardoor het geheel ook toegankelijk is voor rolstoelgebruikers, buggy's en looprekken.

www.diepenbeek.be/diepenbeek-ontdekken

2 DE STREETARTROUTE Diepenbeek telt heel wat knappe street art. Ontdek ze met de fiets en maak er een leuke foto van voor op je sociale media met de hashtag #beleefdiepenbeek. De route start aan GC de Plak (Servaasplein).

www.diepenbeek.be/street-art

3 DE WIJERS In het hart van Limburg ligt De Wijers, een uniek natuurparadijs met meer dan 1000 vijvers. De uitgestrekte waterplassen vormen een prachtig decor voor wandelaars, fietsers en levensgenieters. Het Demerstrand is één van de acht onthaalpoorten van De Wijers. De Maten is één van de authentiekste natuurgebieden van Vlaanderen, en een belangrijk broedgebied voor vogels, zoals de Roerdomp. De Dauteweyers vormt samen met de Pomperik/Dorpsbemden een belangrijk leefgebied voor dieren en planten. Spot jij de kleine boomkikker langs de sierlijke vijvers van de Dautebeek?

www.diepenbeek.be/parken-en-natuurgebieden

4 SPORTEN IN HET GROEN Het Demerstrand is gelegen aan fietsknooppunt 100. Hier kan je terecht voor tal van sportieve activiteiten: wandelen in de Dauteweyers, fietsen tussen de vijvers, mountainbiken,... De kinderen kunnen fijn ravotten in het speelbos of de speeltuin.

www.diepenbeek.be/demerstrand-in-de-wijers

5 MET DE MOBILHOME? Aan het Demerstrand, aan fietsknooppunt 100, ligt een camperplaats die plaats biedt aan 10 mobilhomes. Met een ticket heb je toegang tot elektriciteit en stromend water. Het is de ideale uitvalsbasis voor wandel- of fietsroutes.

www.diepenbeek.be/parking-mobilhomes

MEER INFO: Dienst Vrije Tijd - Servaasplein 13 - 3590 Diepenbeek - Tel.: +32 (0)11/49 19 00
vrijetijdsloket@diepenbeek.be - www.diepenbeek.be/ontspannen

FIETSEN IN EN OM: **DIEPENBEEK**

R1 = 42 KM ● R 2 = 58 KM

START ROUTE 1	START ROUTE 2
PARKING	PARKING
100 0.0	100 0.0
102 2.9	97 6.0
101 5.8	98 9.8
103 9.0	82 11.8
105 9.7	101 16.3
106 12.4	102 19.2
126 17.0	105 23.4
236 18.9	106 26.1
138 21.5	85 31.8
141 23.4	'T GASTHUIS
143 27.4	68 35.7
240 30.6	108 39.2
142 35.2	519 41.8
235 40.8	125 50.2
BIERPUNT DIEPENBEEK	126 52.3
PARKING	236 54.1
100 42.1	235 56.3
	PARKING
	100 57.6

KNOOPPUNT 235

ROUTE 1: Na knooppunt 235 - Richting knooppunt 100
Aan de kerk links - Rechts op het marktplein

BIERPUNT DIEPENBEEK

Pal in het centrum van Diepenbeek op de markt en langs het fietsroutenetwerk vind je het gezelligste "punt" van Limburg. Een top café met een leuk interieur, een ruim terras en... heel veel keuze!

Met 250 verschillende soorten bier is Bierpunt Diepenbeek een topper in het concept. Uiteraard kan je er ook terecht voor een koffie, iets fris of een lekkere cocktail.

Ook heb je een keuze uit verschillende hapjes of kleine gerechten om naast de dorst ook de honger te stillen.

OPENINGSUREN:
Maandag: 7u - 01u - Di - Zo: 9u - 01u
Woensdag: GESLOTEN

Marktplein 5 - 3590 Diepenbeek
Tel.: +32 (0)496/21 85 36
diepenbeek@bierpunt.be - www.bierpuntdiepenbeek.be

KNOOPPUNT 85

ROUTE 2: Na knooppunt 85 - Richting knooppunt 68 - Aan Alden Biesen

't GASTHUIS

Welkom bij 't Gasthuis aan de ingang van Landcommanderij Alden Biesen!

Kom hier genieten van een ontspannen lunch in een sfeervolle en warme omgeving. Onze kleine, smaakvolle kaart biedt een selectie van dagverse gerechten, met liefde en aandacht bereid.

Ons pand (1616) heeft een rijke geschiedenis. Deze historische charme maakt uw bezoek extra bijzonder.

Dankzij de prachtige omgeving, met talloze fiets- en wandelmogelijkheden, is 't Gasthuis de ideale plek om even op adem te komen.

OPENINGSUREN:
Ma: 10u30-18u30 - Vr: 15u-24u
Za: 10u30-24u - Zo: 10u30-18u30
Di - Wo & Do: GESLOTEN

Vanaf april: 1 dag extra - In juli & augustus: 6 dagen per week
Kijk op www.tgasthuis voor de exacte dagen en uren!

Kasteelstraat 8 - 3740 Bilzen - Tel.: +32 (0)89/85 76 08
info@tgasthuis.be - www.tgasthuis.be

START ROUTE 1	START ROUTE 2
PARKING	PARKING
100 0.0	100 0.0
102 2.9	97 6.0
101 5.8	98 9.8
103 9.0	82 11.8
105 9.7	101 16.3
106 12.4	102 19.2
126 17.0	105 23.4
236 18.9	106 26.1
138 21.5	85 31.8
	't GASTHUIS
141 23.4	68 35.7
143 27.4	108 39.2
240 30.6	519 41.8
142 35.2	125 50.2
235 40.8	126 52.3
BIERPUNT DIEPENBEEK	236 54.1
PARKING	235 56.3
100 42.1	PARKING
	100 57.6

FIETSEN IN EN OM: **DILSEN-STOKKEM**

1 HISTORISCHE SCHEEPVAARTSITE TIVOLI : Je geniet van het sprookje 'Beau Séjour', dat door Luikse toeristen 't Schoonste Hoekje van Limburg werd genoemd. In 1842 werd het Brugwachtershuisje in Lanklaar gebouwd. Het diende als woning voor de brugwachter. Jaren later is het brugwachtershuisje herleid tot een museum voor volks- en heemkunde.

2 ELERWEERD: Elerweerd is een ontgrindingsgebied dat voor het grootste deel gelokaliseerd is in Dilsen-Stokkem en in Maaseik, meer bepaald langs de Maas. Tijdens jouw fietstocht kan je de indrukwekkende ontginningswerken van de maaskeien waarnemen langs de winterdijk.

3 Een van de meest indrukwekkende manieren om Terhills te ontdekken is per fiets of te voet. De nieuwe pontonbrug van 380 meter loodst je met sierlijke bochten tussen de mijnterrils en over het water. Gelegen op de grens van Eisden en Lanklaar, biedt de brug een spectaculair uitzicht dat verandert met elke trap of stap die je zet. Dit is **'FIETSEN EN WANDELEN TUSSEN DE MIJNTERRILS'** in het Nationaal Park Hoge Kempen.

4 UITKIJKTOREN NATUURGEBIED NEGENOORD-KERKEWEERD: Vanaf Visitor Center De Wissen kan je aan de hand van verschillende wandellussen de uitkijktoren en het unieke natuurgebied Negenoord-Kerkeweerd ontdekken. De toren biedt een prachtig uitzicht op de mooie panorama's van het grensoverschrijdend landschapspark RivierPark Maasvallei.

5 VISITOR CENTER DE WISSEN: Vanuit Visitor Center De Wissen kan je kennis maken met het vlakbij gelegen natuurgebied Negenoord-Kerkeweerd en het toeristisch aanbod in Dilsen-Stokkem. Deze locatie vormt tevens de hoofd-toegangspoort van het RivierPark Maasvallei.

6 VOET-EN FIETSVEER 'T VEERKE: Het voet- en fietsveer te Rotem-Grevenbicht is ideaal voor een unieke grensoverschrij-dende wandel- en/of fietstocht. Het fietsknooppuntennetwerk in Belgisch en Nederlands Limburg sluit naadloos op elkaar aan.

MEER INFO: Visitor Center De Wissen/Visit Dilsen-Stokkem - Negenoordlaan 2 - 3650 Dilsen-Stokkem - Tel.: + 32 (0)89/75 21 71
visit@dilsen-stokkem.be - www.visitdilsenstokkem.be

FIETSEN IN EN OM: **DILSEN-STOKKEM**

R1 = 60 KM ● R 2 = 56 KM

START ROUTE 1	START ROUTE 2
PARKING DE WISSEN	PARKING DE WISSEN
49 0.0	49 0.0
48 5.8	48 5.8
44 6.5	44 6.5
47 9.7	42 10.0
45 14.7	501 13.2
43 18.6	41 15.5
44 19.4	565 16.0
42 22.8	502 24.9
38 26.7	55 27.0
59 27.8	BRUG 36
500 28.6	48 34.0
501 30.3	44 34.7
41 32.6	43 35.5
565 33.1	45 39.4
551 36.0	26 44.8
60 38.1	46 50.3
502 42.8	49 51.0
55 44.9	PARKING DE WISSEN
56 47.2	50 55.7
50 55.8	
PARKING DE WISSEN	
49 60.3	

START ROUTE 1	START ROUTE 2
PARKING DE WISSEN	PARKING DE WISSEN
49 0.0	49 0.0
48 5.8	48 5.8
44 6.5	44 6.5
47 9.7	42 10.0
45 14.7	501 13.2
43 18.6	41 15.5
44 19.4	565 16.0
42 22.8	502 24.9
38 26.7	55 27.0
59 27.8	BRUG 36
500 28.6	48 34.0
501 30.3	44 34.7
41 32.6	43 35.5
565 33.1	45 39.4
551 36.0	26 44.8
60 38.1	46 50.3
502 42.8	49 51.0
55 44.9	PARKING DE WISSEN
56 47.2	50 55.7
50 55.8	
PARKING DE WISSEN	
49 60.3	

KNOOPPUNT P

ROUTE 1 & 2: Fiets vanaf de parking richting knooppunt 49

BRASSERIE DE WISSEN

Brasserie De Wissen is gelegen langs het fietsroutenetwerk (tussen knooppunt 49 en 50).

In onze ongedwongen, sfeervolle setting met uitzicht op het natuurgebied Negenoord komt u tijdens uw bezoek gegarandeerd tot rust.

Geniet van een lekker drankje, een stukje Limburgse vlaai of laat je verrassen door onze huisgemaakte gerechten.

OPENINGSUREN:

APRIL T/M AUGUSTUS:
Di t/m Zo: van 10u tot 22u
(Keuken: april & mei tot 20u - juni & augustus tot 21u)

FEB - MRT & SEP TOT DEC:
Wo t/m Zo: van 10u tot 22u
(Keuken: tot 20u)

Negenoordlaan 2 - 3650 Dilsen-Stokkem
Tel.: +32(0)89/20 41 27
Brasserie@de-wissen.be - www.de-wissen.be

Bekijk het fietsroute-netwerk eens vanuit de lucht!

YVES LANNOY BALLOONING
Ambachtsstraat 12 - 2450 Meerhout
Tel.: +32 (0)478/515 730 - info@ballonnetjevaren.be

www.ballonnetjevaren.be

KNOOPPUNT 55

ROUTE 2: Na knooppunt 55 - Richting knooppunt 48

BRUG 36





Ons gastvrij team van Brasserie - Fietscafé Brug 36 verwelkomt je graag tijdens je fietstocht!

Op ons ruime terras, gelegen aan de Zuid-Willemsvaart, kan je lekker uitblazen tijdens of na het fietsen. En dat zowel in de schaduw als in de zon! Bij minder weer is het ook binnen gezellig vertoeven.

Bij ons kan je genieten van een Ontbijt - Lunch - Diner of een ijsje met heerlijke wijn, bier en andere dranken.

OPENINGSUREN:

Van Maart t/m September dagelijks open vau 9u tot 22u30
Van oktober t/m Februari is Dinsdag onze sluitingsdag

Volg ons op Brug 36

Oude Brugstraat 15 - Dilsen-Stokkem - Tel.: +32 (0)89/20 78 08 - brug36dilsen@hotmail.com

START ROUTE 1	START ROUTE 2
PARKING DE WISSEN	PARKING DE WISSEN
49 0.0	49 0.0
48 5.8	48 5.8
44 6.5	44 6.5
47 9.7	42 10.0
45 14.7	501 13.2
43 18.6	41 15.5
44 19.4	565 16.0
42 22.8	502 24.9
38 26.7	55 27.0
59 27.8	BRUG 36
500 28.6	48 34.0
501 30.3	44 34.7
41 32.6	43 35.5
565 33.1	45 39.4
551 36.0	26 44.8
60 38.1	46 50.3
502 42.8	49 51.0
55 44.9	PARKING DE WISSEN
56 47.2	50 55.7
50 55.8	
PARKING DE WISSEN	
49 60.3	

FIETSEN IN EN OM: **GENK**



1 FIETSEN DOOR HET WATER Uniek fietspad dwars door de vijvers van De Wijers in Bokrijk. Water op ooghoogte voor een ervaring die je moet beleven. Door Time Magazine uitgeroepen tot één van de mooiste plaatsen ter wereld. Je fietst 212 meter midden in de natuur. Spectaculair voor fietsers én wandelaars!

2 DE WIJERS Verken het land van 1001 vijvers met 5 prachtige fietsroutes (28 tot 48 km). De knooppunten brengen je langs de mooiste wegen. Geniet van natuur, rust en het unieke karakter van De Wijers. Ontdek de routes met de themafietskaart, verkrijgbaar bij de lokale toeristische infopunten.

3 EEN ACTUELE KUNSTRIT Fiets 44,5 of 56,6 km langs hedendaagse kunst en natuur. Ontdek C-mine, LABIOMISTA en het wereldberoemde 'Fietsen door het Water'. Via Hasselt bewonder je street art en expo's. Haal de fietskaart bij C-mine of LABIOMISTA, of download ze gratis. Cultuur op wielen!

4 FIETSLUS Ontdek de mooiste plekken van Genk met een route van 22, 39,5 of 50 km. Fiets door de stad, langs groene paden en historische mijnsites. Perfect om Genk's veelzijdigheid te ervaren: natuur, cultuur en geschiedenis in één fietstocht. Kies je lus en geniet van het avontuur!

5 STIELLUS Combineer Genkse hotspots met echt vakmanschap! Deze route van 39,5 km leidt je langs C-mine, LABIOMISTA, Thor Park en Bokrijk. Ontdek Genk's creatieve kant en geniet van authentiek vakmanschap terwijl je fietst door unieke, inspirerende locaties. Genk leeft, fiets het zelf!

6 KATTEVENNEN Fiets dwars door het Nationaal Park Hoge Kempen vanaf knooppunt 30. Verkeersarm en vol natuurpracht! Mountainbikeliefhebber? Kies de avontuurlijke 42 km lange route door zand, bulten, langs het stadion van KRC Genk en de oude terrils. Kattevennen is dé toegangspoort voor avontuur.

MEER INFO: C-mine bezoekersonthaal - C-Mine 10 bus 2 - 3600 Genk - Tel.: +32 (0)89/65 44 90 - visit@genk.be - www.visitgenk.be

FIETSEN IN EN OM: **GENK**

R 1 = 72 KM ● R 2 = 61 KM

START ROUTE 1	START ROUTE 2
PARKING LIMBURG-HAL	PARKING LIMBURG-HAL
249 0.0	249 0.0
72 1.7	560 0.9
242 7.9	82 8.3
243 9.6	101 12.8
91 11.4	103 16.0
92 12.2	84 16.8
71 13.2	104 19.1
79 17.4	69 20.8
74 19.0	567 21.6
548 19.6	64 23.7
508 25.4	532 24.7
512 28.1	62 28.9
39 28.7	63 32.7
40 31.2	BRASSERIE ASPERMANS
'T STASJON	61 36.3
41 33.2	550 39.9
565 33.7	252 42.3
502 42.7	251 43.8
60 47.2	534 45.1
551 49.4	535 48.4
565 52.0	30 52.5
535 59.2	29 54.3
534 62.5	560 60.5
29 64.4	249 61.4
KATTEVENIA	PARKING LIMBURG-HAL
30 66.2	
250 68.8	
249 71.8	
PARKING LIMBURG-HAL	

START ROUTE 1	START ROUTE 2
PARKING LIMBURG-HAL	PARKING LIMBURG-HAL
249 0.0	249 0.0
72 1.7	560 0.9
242 7.9	82 8.3
243 9.6	101 12.8
91 11.4	103 16.0
92 12.2	84 16.8
71 13.2	104 19.1
79 17.4	69 20.8
74 19.0	567 21.6
548 19.6	64 23.7
508 25.4	532 24.7
512 28.1	62 28.9
39 28.7	63 32.7
40 31.2	BRASSERIE ASPERMANS
'T STASJON	61 36.3
41 33.2	550 39.9
565 33.7	252 42.3
502 42.7	251 43.8
60 47.2	534 45.1
551 49.4	535 48.4
565 52.0	30 52.5
535 59.2	29 54.3
534 62.5	560 60.5
29 64.4	249 61.4
KATTEVENIA	PARKING LIMBURG-HAL
30 66.2	
250 68.8	
249 71.8	
PARKING LIMBURG-HAL	

KNOOPPUNT 41

ROUTE 1: Aan knooppunt 41

't STASJON

't Stasjon is een gezellige brasserie aan het oud station van As. 't Stasjon is altijd een bekende statie geweest en heette vroeger zelfs plechtig 'La gare d' Asch', het oudste stationsgebouw van Limburg...

Vandaag is 't Stasjon een heel aangename halte en vertrekplaats voor wandelaars en fietsers.

Je kan hier genieten van verfijnde gerechten op basis van eerlijke ingrediënten.

Ruime parking ● Oplaadpunten voor fietsen en auto's
Ruim terras en mooie speeltuin

OPENINGSUREN:
Juli en augustus: alle dagen open van 10u tot 22u30
Sept. - Okt. - Mrt - Apr - Mei & Jun: Maandag gesloten
Nov - Dec - Jan & Feb: Ma & Di gesloten

Stationsstraat 126 - 3665 As
Tel: +32 (0)468/30 19 57 - www.stasjon.be

KNOOPPUNT 29

ROUTE 2: Na knooppunt 29 - Richting knooppunt 30

MANEGE TAVERNE KATTEVENIA

Het trefpunt voor mensen die houden van natuur, wandelen, fietsen, paardrijden
en een gezellig terras in een groene oase.

ELKE DAG VERS!
Traditionele kaart voor grote en kleine honger, van een pasta tot een pannenkoek, voor iedereen wat wils.

OPENINGSUREN:
Dinsdag tot vrijdag van 10u tot 24u
Zaterdag en zondag van 10u tot 19u
Maandag: gesloten

Kattevennen 12 - 3600 Genk
Tel.: +32 (0)89/35 49 66
www.manegetavernekattevenia.be

KNOOPPUNT 63

ROUTE 2: Na knooppunt 63 - Richting knooppunt 61

BRASSERIE ASPERMANS

Onze stijlvol ingerichte Brasserie ligt aan de rand van Maasmechelen, vlakbij een mooi wandelgebied en de prachtige Aspermansvijver. Wij zorgen er graag voor dat je je bij ons volledig kan ontspannen.

Na een flinke fietstocht of een mooie wandeling door het prachtige natuurgebied kan je op ons ruime terras genieten van een heerlijke kop koffie met gebak of een lekker speciaalbiertje. Onze uitgebreide menukaart biedt je een ruime keuze aan lekkere gerechten. Je kan bij ons je dag ook stevig beginnen met een heerlijk ontbijt.

OPENINGSUREN:
Alle dagen open van 10u tot 21u - Maandag: Gesloten

Broekstraat 103 - 3630 Maasmechelen - Tel.: +32 (0)89/21 93 78
brasserieaspermans@gmail.com - www.brasserie-aspermans.metro.rest

START ROUTE 1	START ROUTE 2
PARKING LIMBURG-HAL	PARKING LIMBURG-HAL
249 0.0	249 0.0
72 1.7	560 0.9
242 7.9	82 8.3
243 9.6	101 12.8
91 11.4	103 16.0
92 12.2	84 16.8
71 13.2	104 19.1
79 17.4	69 20.8
74 19.0	567 21.6
548 19.6	64 23.7
508 25.4	532 24.7
512 28.1	62 28.9
39 28.7	63 32.7
40 31.2	BRASSERIE ASPERMANS
'T STASJON	61 36.3
41 33.2	550 39.9
565 33.7	252 42.3
502 42.7	251 43.8
60 47.2	534 45.1
551 49.4	535 48.4
565 52.0	30 52.5
535 59.2	29 54.3
534 62.5	560 60.5
29 64.4	249 61.4
KATTEVENIA	PARKING LIMBURG-HAL
30 66.2	
250 68.8	
249 71.8	
PARKING LIMBURG-HAL	

FIETSEN IN EN OM: HAMONT-ACHEL

© Bjorn Snelders

© Bjorn Snelders



© Bjorn Snelders

© Karolien Van Hoeyen

© Bjorn Snelders

1 FIETSEN OVER DE GRENZEN HEEN Een fietstocht langs de knooppunten van het fietsroutenetwerk is gegarandeerd plezier voor de hele familie. Ontdek de schilderachtige, grensoverschrijdende vennen en heide van Natuurgrenspark De Groote Heide en fiets op en neer over de grenzen heen.

2 NAPOLEONSMOLEN Deze windmolen werd opgericht door tien teuten uit de stad Hamont. Op de graanmolen staat het jaartal 1804 en 'AN XII', wat verwijst naar de Franse jaartelling. Vandaar de naam Napoleonsmolen. In 1982 werd de molen een beschermd monument en de omgeving een beschermd dorpszicht. De stad Hamont-Achel kocht de molen en er werd gestart met de restauratie. De gerestaureerde windmolen werd officieel in gebruik genomen in 1997. *Napoleonspad 7 - 3930 Hamont-Achel*

3 LAAT JE INSPIREREN Breng een bezoekje aan het inspiratiepunt De Groote Heide op de site van de Achelse Kluis. Het is dé plek om je zintuigen op een interactieve manier te prikkelen en meer te weten te komen over de regio. Met verbeeldingskracht als instrument worden natuurlijke reflexen aangewakkerd en voel je wat De Groote Heide zo bijzonder maakt. Gratis toegankelijk.
De Achelse Kluis - De Kluis 1/B - 3930 Hamont-Achel

4 OP DE BOERENBUITEN Hamont-Achel heeft haar grenzeloze charme voor een groot deel te danken aan haar landelijk karakter. Tijdens de fietsroute 'Op de boerenbuiten' krijg je zicht op dit prachtig landschap en kan je (in real life of via infoborden) kennismaken met de verschillende sectoren van de land- en tuinbouw in de gemeente.

5 TEUTEN EN TRAPPISTEN Trek je wandelschoenen aan en ga op verkenning tijdens één van de elf trappistenwandelingen, beleef samen met je kinderen de pracht van het bos op het Beverpad, geniet van het water in de Warmbeekvallei of stippel zelf een tocht uit op het grensoverschrijdende wandelroutenetwerk van Natuurgrenspark De Groote Heide

6 KAPELLEKE HIER, KAPELLEKE DAAR Vaak staan ze op mooie plekken, waar bezoekers even kunnen rusten, de stilte kunnen ervaren of een kaarsje kunnen branden: de kapelletjes. In Hamont-Achel ontdek je de mooiste pareltjes tijdens een prachtige fietsroute. Liever te voet op ontdekkingstocht? Dan kan je kiezen uit vier wandellussen.

MEER INFO: V.V.V. HAMONT-ACHEL VZW/FIETSVERHUUR - Gen.Dempseylaan 1 - 3930 Hamont-Achel
Tel.: +32 (0)11/64 60 70 - info@toerisme-hamont-achel.be
UITPUNT HAMONT-ACHEL - Wal 26 - 3930 Hamont-Achel - Tel.: +32 (0)11/51 50 02
uitpunt@hamont-achel.be - visithamont-achel.be

FIETSEN IN EN OM: **HAMONT-ACHEL**

R1 = 60 KM ● R 2 = 36 KM

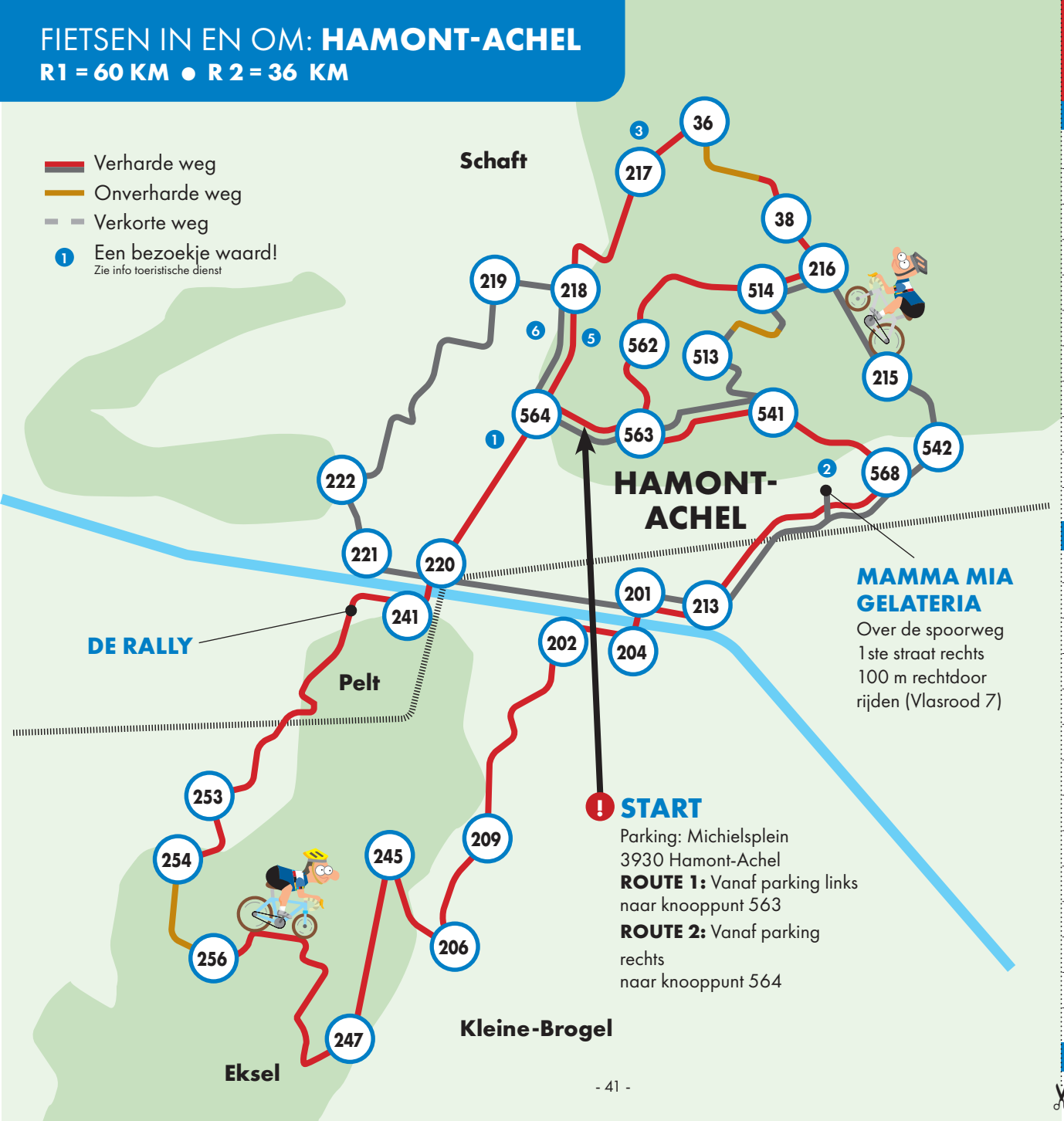

START ROUTE 1		START ROUTE 2	
PARKING		PARKING	
563	0.0	564	0.0
562	2.0	218	2.0
514	5.1		
216	6.2	219	3.1
38	7.1	222	9.8
36	9.6		
217	10.2	221	10.6
218	14.0		
564	15.9	220	11.9
220	18.9	201	15.0
241	19.5		
DE RALLY		213	16.1
253	26.4	MAMMA MIA GELATERIA	
254	28.7	568	20.9
256	30.3		
247	35.6	542	21.4
245	38.6		
206	40.2	215	23.5
209	42.2	216	26.1
202	47.2		
204	48.1	514	27.1
201	49.7	513	29.3
213	50.2		
568	55.1	541	31.1
541	57.8		
563	60.2	563	33.5
PARKING		PARKING	
564		564	35.8

START ROUTE 1	START ROUTE 2
PARKING	PARKING
563 0.0	564 0.0
562 2.0	218 2.0
514 5.1	
216 6.2	219 3.1
38 7.1	222 9.8
36 9.6	
217 10.2	221 10.6
218 14.0	
564 15.9	220 11.9
220 18.9	201 15.0
241 19.5	
DE RALLY	213 16.1
253 26.4	MAMMA MIA GELATERIA
254 28.7	
256 30.3	568 20.9
247 35.6	542 21.4
245 38.6	
206 40.2	215 23.5
209 42.2	216 26.1
202 47.2	
204 48.1	514 27.1
201 49.7	513 29.3
213 50.2	
568 55.1	541 31.1
541 57.8	
563 60.2	563 33.5
PARKING	PARKING
564	564 35.8

KNOOPPUNT 241

ROUTE 1: Na knooppunt 241 - Richting knooppunt 253

DE RALLY

De Rally Pelt verwelkomt jullie graag in haar prachtig groene omgeving met tal van mogelijkheden qua recreatie voor jong én oud.

Wij bieden je een uitgebreide drank- en eetkaart. Bekijk zeker ook eens onze gerechten op www.derally.be

Troeven: een prachtig groot en mooi terras, met snelle en vriendelijke bediening!

OPENINGSUREN:

Ma - Zo: van 10u tot ...
Keuken: van 12u tot 14u & van 17u tot 20u

Dinsdag: GESLOTEN
Behalve tijdens de Paas-, Zomer- en Kerstvakantie (7/7)

Rallylaan 3 - 3910 Pelt (Neerpelt)
Tel.: +32 (0)469/44 15 65
info@derally.be - www.derally.be

KNOOPPUNT 213

ROUTE 2: Na knooppunt 213 - Richting knooppunt 568
Over de spoorweg - Eerste straat rechts - 100m rechtdoor rijden

MAMMA MIA GELATERIA

Welkom bij Mamma Mia Gelateria! Elke dag worden hier op ambachtelijke wijze minstens 12 verschillende smaken romig Italiaans schepijs (gelato) gedraaid. Verder bieden wij:

Typisch Duits/Italiaans Spaghetti-ijs ● Room- en yoghurt ijs
Verschillende sorbets ● Zelfgemaakt gebak
VISSER pralines ● Wafelbordjes ● Koffiespecialiteiten
Frisdranken ● Biertjes ● Diverse wijnen ● ...

Overdekt zonneterras (30-tal plaatsen) en een gezellig, knusse binnenruimte (10-tal plaatsen). Volledig rolstoel toegankelijk, inclusief WC en 6 oplaadpunten voor elektrische fietsen. Groepen graag reserveren!

OPENINGSUREN:

APRIL - SEPTEMBER: 13u30 - 17u30 & 19u - 21u
OKTOBER - MAART: 13u30 - 17u30
Maandag & Dinsdag sluitingsdag
Openingsuren kunnen variëren naargelang seizoen of weersomstandigheden.
Check onze website of facebook pagina voor actuele vermelding en jaarlijks verlof.

Vlasroot 7 - 3930 Hamont - Achel
Tel.: +32 (0)468/06 05 34 - www.mammamiagelateria.be

cyclewear

fietskledij - accessoires - hardware - sportvoeding



Winkel:
Dorpstraat 19
3930 Achel
België

Openingstijden:

maandag	gesloten
di - vr	10:00-18:00
zaterdag	10:00-17:00

Contact:
cyclewear.eu
info@cyclewear.eu
cyclewearеu

START ROUTE 1		START ROUTE 2	
PARKING		PARKING	
563	0.0	564	0.0
562	2.0	218	2.0
514	5.1		
216	6.2	219	3.1
38	7.1	222	9.8
36	9.6		
217	10.2	221	10.6
218	14.0		
564	15.9	220	11.9
220	18.9	201	15.0
241	19.5		
DE RALLY		213	16.1
253	26.4	MAMMA MIA GELATERIA	
254	28.7	568	20.9
256	30.3		
247	35.6	542	21.4
245	38.6		
206	40.2	215	23.5
209	42.2	216	26.1
202	47.2		
204	48.1	514	27.1
201	49.7	513	29.3
213	50.2		
568	55.1	541	31.1
541	57.8		
563	60.2	563	33.5
PARKING		PARKING	
564		564	35.8

FIETSEN IN EN OM: **HASSELT-KORTESSEM**



1 NATUUR & ERFGOED Aan de rand van **natuurgebied De Wijers**, het land van 1001 vijvers, ligt de **Abdij van Herkenrode**. Duik in het rijke verleden van de zusters die hier eeuwenlang leefden, ontspan in de Kruiden- en Inspiratietuin en proef het bekroonde abdijbier. Een reis door de tijd vol rust en genot. *Abdij van Herkenrode - Herkenrodeabdij 4 - 3511 Hasselt (Kuringen)*

2 GROENE LONG Ontdek de mooie natuur van **Domein Kiewit** terwijl je tijdens een fietstocht de frisse zuurstof opsnuift. Maak een welverdiende tussenstop bij Taverne Koe-Vert voor een Limburgse vlaai en koffie terwijl de kleintjes zich uitleven op de kinderboerderij. *Domein Kiewit - Putvennestraat 108 - 3500 Hasselt*

3 ZEN-VOLLE PAUZE Hou zeker halt bij de **Japanse Tuin**. De plek bij uitstek om de Japanse cultuur ten volle te beleven. Wie rust zoekt, kan hier een bankje vinden om naar de watervallen te luisteren, de koivissen te bezichtigen en voederen, te picknicken of rustig rond te wandelen en te genieten van het wisselende uitzicht.
Japanse tuin - Gouverneur Verwilghensingel 23 - 3500 Hasselt - Knooppunt 95

4 SMAAKVOL GENIETEN Verken op de fiets de gezellige **binnenstad van Hasselt**. Ontdek leuke street art, verborgen straatjes en talloze boetieks. Tank energie bij in een trendy lunchbar of knusse brasserie. Of geniet van een verfrissend drankje op een zonnig terras. Vergeet vooral niet om een Hasselt Smaakpakket mee te nemen voor onderweg! *Knooppunt 96*

5 UNIEKE FIETSBELEVING Hasselt is het ideale vertrekpunt om koers te zetten richting **'Fietsen door het Water'**. Deze publiekstrekker heeft al talloze prijzen in de wacht gesleept. En terecht! Doorkruis de vijver, zonder nat te worden, en bewonder intussen de zwanen op ooghoogte. Een unieke ervaring. *Knooppunt 91*

6 DE NOK VAN HASSELT De Nok, het hoogste punt van Hasselt, biedt niet alleen een prachtig uitzicht op de mooie **Mombeekvallei**, maar is ook een rustige plek met een kapel. De heiligen in de kapel staan bekend om hun bijzondere genezingen.

MEER INFO: Visit Hasselt - Maastrichterstraat 59 - 3500 Hasselt - Tel.: +32 (0)11/23 95 40 - visit@hasselt.be - www.visithasselt.be

FIETSEN IN EN OM: **HASSELT-KORTESSEM**

R1 = 63 KM ● R 2 = 65 KM

START ROUTE 1	START ROUTE 2
PARKING	PARKING
97 0.0	97 0.0
100 6.0	96 3.0
235 7.2	95 5.0
236 9.4	91 14.7
126 11.3	243 16.5
125 13.3	242 18.2
122 15.9	72 24.3
121 18.1	CASCADE
145 19.2	249 26.1
138 22.2	560 27.1
141 24.1	82 34.4
142 25.9	101 38.9
240 30.6	102 41.9
239 31.6	100 44.7
238 33.7	235 46.0
177 37.1	236 48.2
573 40.1	138 50.8
179 42.2	141 52.8
THE SQUARE	143 56.7
94 51.8	240 59.9
237 55.2	239 60.9
95 58.0	96 61.9
96 60.0	97 64.9
97 63.0	
PARKING	PARKING

START ROUTE 1	START ROUTE 2
PARKING	PARKING
97 0.0	97 0.0
100 6.0	96 3.0
235 7.2	95 5.0
236 9.4	91 14.7
126 11.3	243 16.5
125 13.3	242 18.2
122 15.9	72 24.3
121 18.1	CASCADE
145 19.2	249 26.1
138 22.2	560 27.1
141 24.1	82 34.4
142 25.9	101 38.9
240 30.6	102 41.9
239 31.6	100 44.7
238 33.7	235 46.0
177 37.1	236 48.2
573 40.1	138 50.8
179 42.2	141 52.8
THE SQUARE	143 56.7
94 51.8	240 59.9
237 55.2	239 60.9
95 58.0	96 61.9
96 60.0	97 64.9
97 63.0	
PARKING	PARKING

KNOOPPUNT 179

ROUTE 1: Na knooppunt 179 - richting knooppunt 94 - Aan de kerk van Kermt

THE SQUARE

The Square is een gezellige brasserie voor iedereen.

Fietsers vinden ons elke dag 7/7 naast de kerk van Kermt. Het gezellige terras is een ideale tussenstop voor een hap en/of drankje.

De ruime fietsenstalling (met controle) alsook oplaadpunt voor elektrische fietsen zijn een bijkomende troef.

Je kan vooraf reserveren zodat wij weten dat jullie eraan komen.

The Square is een smaakvolle plaats met uitgebreide kaart. Haast je op de trappers en kom naar ons.

OPENINGSUREN:
7/7 open van 10u tot 24u

Diestersteenweg 212B - 3510 Kermt
Tel.: +32 (0)11/87 31 21 - www.thesquarekermt.be

KNOOPPUNT 72

ROUTE 2: Na knooppunt 72 - Net voor knooppunt 249
Aan de grote baan - 300m naar rechts tot aan de rotonde

BRASSERIE CASCADE



Je kan ons vinden op de Hasseltweg, even weg van het centrum van Genk.

Op zonnige dagen is het aangenaam vertoeven op ons terras met een koffie of straf biertje. Je kan ook terecht voor een verzorgd ontbijt, snelle lunch, zoet vieruurtje of uitgebreid diner. Met onze moderne inrichting kan je genieten van een mooi geserveerde Frans-Belgisch keuken.

Een plaats om te genieten!

OPENINGSUREN:
Di - Wo - Do & Zo: 9u - 21u
Vr & Za: 9u - 22u - Maandag: GESLOTEN

Hasseltweg 52 - 3600 Genk
Tel.: +32 (0)89/30 73 16
info@cascade-genk.be - www.cascade-genk.be

FIETSEN IN EN OM: HECHTEL-EKSEL

1 HET PIJNVEN - FIETSEN DOOR DE BOMEN Vlakbij knooppunt 272 kan je zalig Fietsen door de Bomen. Een fietsbrug van 700 meter lang brengt je tot op 10 meter hoogte. De fietsbeleving bij uitstek! Verder heeft het Pijnven nog veel meer leuke dingen te bieden voor jong en oud. Denk maar aan de leuke Bosbewonerswandeling voor kinderen of The Treehouse waar je terecht kan voor inspirerende vergaderingen.

Kiefhoekstraat z/n - 3940 Hechtel-Eksel

2 STERMOLEN EN MOLENHUISJE De Stermolen pronkt, samen met het molenhuisje, al meer dan 100 jaar in Hechtel-Eksel. Ontdek de boeiende molengeschiedenis in het gerenoveerde molenhuisje. Tot op de dag van vandaag bemannen gepassioneerde molenaars de Stermolen. Zij tonen je graag hoe de molen werkt! Iedere 2de zaterdag en 4de zondag van de maand is de molen gratis te bezoeken.

Windmolenstraat z/n - 3940 Hechtel-Eksel

3 RESTERHEIDE Resterheide is een prachtig, waterrijk gebied gelegen op de grens tussen Peer en Hechtel-Eksel. Al wandelend via kronkelende paden, bruggen en stapstenen kom je van alles over de natuur te weten. Als kers op de taart krijg je vanuit de uitkijktoren een prachtig uitzicht op de vijvers van Resterheide cadeau.

Begijnenstraat z/n - 3940 Hechtel-Eksel

4 WANDELGEBIED IN DEN BRAND Welkom in de grootste zandbak van Vlaanderen! Het duinengebied 'In den Brand' dankt zijn naam aan het feit dat mensen hier vroeger hun brandhout kwamen halen. Aan de ingang van In den Brand vind je een leuke picknickplek met enkele reuzeninsecten in hout, erg leuk voor de kinderen. De duinen verderop zijn unieke 'landduinen', die soms wel 40 meter hoog kunnen worden. Stevige kuitenbijters dus!

Kamertstraat z/n - 3940 Hechtel-Eksel

5 't HOKSENT De 16e-eeuwse, mytische kapel van 't Hoksent, gewijd aan Onze-Lieve-Vrouw en later Sint-Antonius, is zeker een bezoekje waard. Het gebied rond de Dommel biedt prachtige natuur!

Sint-Antoniusstraat z/n - 3940 Hechtel-Eksel

6 VIRTUEEL MUSEUM KORHAAN Wist je dat De Korhaan één van de oudste actieve distilleerderijen van België is? Dit maakt dat er achter de authentieke muren heel wat te ontdekken valt. Beleef in het nieuw interactieve museum via Augmented Reality het ontstaan en de werking van De Korhaan. Afsluiten doe je uiteraard met enkele proevertjes!

Lommelsebaan 11 - 3940 Hechtel-Eksel

MEER INFO: Don Boscostraat 5 - 3940 Hechtel-Eksel - Tel.: +32 (0)11/73 40 37 - info@hechtel-eksel.be - www.hechtel-eksel.be

FIETSEN IN EN OM: **HECHTEL-EKSEL**

R1 = 70KM ● R 2 = 66 KM

START ROUTE 1		START ROUTE 2	
PARKING LANDAL PARK EKSEL		PARKING SCHANSPLEIN	
257	0.0	515	0.0
272	6.0	258	1.4
275	11.3	257	2.9
30	12.2	256	8.2
24	14.3	254	9.9
07	16.9	253	12.2
59	17.8	241	18.9
KEIHEUVEL		245	23.4
58	21.3	WEDELSE-MOLEN	
268	23.1	206	25.1
266	25.4	207	27.5
552	26.2	530	30.4
264	29.5	531	33.9
255	33.3	78	38.4
254	37.9	77	45.9
256	39.5	76	46.4
247	44.8	273	50.2
BALLAST-HOEVE		274	50.8
245	47.7	05	55.9
206	49.4	517	57.2
207	51.8	DE MEULE	
530	54.7	258	62.4
248	58.7	515	63.8
05	62.7	PARKING SCHANSPLEIN	
517	64.0	516	66.0
516	65.3		
515	67.5		
258	68.8		
257	70.3		
PARKING LANDAL PARK EKSEL			

LANDAL PARK EKSEL

Dit kleinschalige vakantiepark is omringd door Nationaal Park Bosland en vormt zo de ideale uitvalsbasis voor een fietstocht in de natuur. Geniet van de rust en fiets uitgeslapen tussen de boomtoppen door of ontdek de onverharde mountainbikepaden.

Terug in het park kom je heerlijk thuis in je moderne bungalow die een eigen afsluitbare berging heeft. Perfect om minstens 3 fietsen te stallen. Liet je je fiets thuis? Geen probleem. Het team van Park Eksel helpt je graag verder om een gepaste fiets te huren voor je activiteit.

- Afgesloten fietsenstalling bij elke bungalow
- Oplaadpunten voor zowel auto als fiets
- Verhuur van fietsen
- Voldoende gratis parking
- Lekkere streekgerechten en Belgische biertjes

SMAAKVOLLE TUSSENSTOP

Ontspannen doe je in de brasserie 'Bosrand' van het park. Kies een plekje binnen of geniet van de zon op het ruime terras, terwijl je kindjes ravotten in de (binnen)speeltuin. Iedereen is van harte welkom om te komen genieten van Limburgse gastvrijheid en onze lekkernijen van de streek te proeven. Denk aan pizza's , lokale gerechten en bieren, iets lekkers bij de borrel, je eigen gerecht grillen op een lavasteen,... Ook onze winkel bied leuke souvenirs voor thuis.

Nog niet klaar met ontdekken? Plak er gerust nog een extra nacht aan vast. Als gastheer van de regio helpen we je graag met tips om er een droomvakantie van te maken!

KNOOPPUNT P

Route 1: Fiets vanaf de parking links - Volg de wegwijzers: 'Fietsroutenetwerk'
Grote baan oversteken - Volgen tot aan de sporthal - Links richting Knooppunt 257

Nieuwstraat 35 - 3941 Hechtel-Eksel - Tel.: +32 (0)11/36 15 20 - receptie.eksel@landal.org - www.landal.com

START ROUTE 1		START ROUTE 2	
PARKING LANDAL PARK EKSEL		PARKING SCHANSPLEIN	
257	0.0	515	0.0
272	6.0	258	1.4
275	11.3	257	2.9
30	12.2	256	8.2
24	14.3	254	9.9
07	16.9	253	12.2
59	17.8	241	18.9
KEIHEUVEL		245	23.4
58	21.3	WEDELSE-MOLEN	
268	23.1	206	25.1
266	25.4	207	27.5
552	26.2	530	30.4
264	29.5	531	33.9
255	33.3	78	38.4
254	37.9	77	45.9
256	39.5	76	46.4
247	44.8	273	50.2
BALLAST-HOEVE		274	50.8
245	47.7	05	55.9
206	49.4	517	57.2
207	51.8	DE MEULE	
530	54.7	258	62.4
248	58.7	515	63.8
05	62.7	PARKING SCHANSPLEIN	
517	64.0	516	66.0
516	65.3		
515	67.5		
258	68.8		
257	70.3		
PARKING LANDAL PARK EKSEL			

START ROUTE 1		START ROUTE 2	
PARKING LANDAL PARK EKSEL		PARKING SCHANSPLEIN	
257	0.0	515	0.0
272	6.0	258	1.4
275	11.3	257	2.9
30	12.2	256	8.2
24	14.3	254	9.9
07	16.9	253	12.2
59	17.8	241	18.9
KEIHEUVEL		245	23.4
58	21.3	WEDELSE-MOLEN	
268	23.1	206	25.1
266	25.4	207	27.5
552	26.2	530	30.4
264	29.5	531	33.9
255	33.3	78	38.4
254	37.9	77	45.9
256	39.5	76	46.4
247	44.8	273	50.2
BALLAST-HOEVE		274	50.8
245	47.7	05	55.9
206	49.4	517	57.2
207	51.8	DE MEULE	
530	54.7	258	62.4
248	58.7	515	63.8
05	62.7	PARKING SCHANSPLEIN	
517	64.0	516	66.0
516	65.3		
515	67.5		
258	68.8		
257	70.3		
PARKING LANDAL PARK EKSEL			

KNOOPPUNT 59

ROUTE 1: Na knooppunt 59 - Richting knooppunt 58

RECREATIEDOMEIN EN NATUURPARK
KEIHEUVEL

Recreatiedomein Keiheuvel is de ideale rust-, speel- en stopplaats tijdens je fietsocht.

Terwijl de kinderen lekker kunnen ravotten in de gratis en uitgebreide speeltuin, kan je zelf genieten in onze zomerbar of bij Fly Coffee & Lunchbar.

Naast onze speeltuin valt er hier nog heel wat meer te ontdekken!

Zwembad ● Minigolf ● Trampolines ● Go-carts
Kinderboerderij ● Glamping tenten ● ...

OPENINGSUREN:
Onze avontuurlijke speeltuin is alle dagen open.
Voor openingsuren van de betalende dagrecreatie en onze horeca: zie website

17de Esc. Lichtvliegwezenlaan 14 - 2490 Balen
Tel.: +32 (0)14/74 41 90
info@keiheuvel.be - www. keiheuvel.be

KNOOPPUNT 247

ROUTE 1: Na knooppunt 247 - Richting knooppunt 245
Zie wegwijzer links in het bos!

DE BALLASTHOEVE

De Ballasthoeve is ideaal gelegen, midden in Nationaal Park Bosland en vlakbij het fiets-, mountainbike-, men- en wandelroutenetwerk. Midden in dit groen kan je op onze 2 grote tuinterrassen genieten van een streekbiertje of een lekker kopje koffie met een stukje Limburgse Vlaai.

De Ballasthoeve is een terrein met verschillende mogelijkheden en accommodaties. Zo hebben wij een fietscafé, camping en vakantielogies.

Kortom iedereen welkom!

OPENINGSUREN:
1 APRIL – 1 OKTOBER: Di t/m Za: 13u
Do: 13u tot 18u - Zo: 10u30 - Ma: gesloten

1 OKTOBER – 1 APRIL: Di - Wo & Vr: 13u
Do & Za: 13u tot 18u - Zo: 10u30 - Ma: gesloten

Ballaststraat 75 - 3900 Pelt-Overpelt - Tel.: +32 (0)11/60 61 01
info@ballasthoeve.be - www.ballasthoeve.be

KNOOPPUNT 245

ROUTE 2: Na knooppunt 245 - Richting knooppunt 206

WEDELSE MOLEN

© Carine Van Gerven

Deze unieke watermolen is de ideale tussenstop tijdens jouw fietstocht. In de zomer is het heerlijk vertoeven op ons terras! Binnen kan je het raderwerk van dit beschermd monument bewonderen.

Geniet van ons rijk assortiment aan bieren, frisdranken, warme dranken enz. Deze kan je combineren met een lekkere snack of stevige boerenkost.

OPENINGSUREN:

APRIL TOT OKTOBER
Alle dagen open vanaf 10u - Ma: Gesloten

OKTOBER TOT MAART
Alle dagen open vanaf 11u - Ma & Di: Gesloten

Breugelweg 250 - 3900 Pelt-Overpelt,
Tel.: +32 (0)470/06 46 68
alex_helsen@outlook.com - www.dewedelsemolen.be

KNOOPPUNT 517

ROUTE 2: Na knooppunt 517 - Richting knooppunt 258 - Op de Hechtelsebaan Rechts - Richting centrum Eksel - Na ± 500m - Aan de Stermolen

DE MEULE

Welkom in onze mooie en gezellige zaak te Eksel met een fantastisch zicht op de windmolen!

Je kan in de Meule terecht om eens lekker te lunchen of te dineren, maar evenzeer voor een lekker tasje koffie!

OPENINGSUREN:

Van maandag tot en met zondag open vanaf 10u

De keuken is open van 11u30 tot 21u

Dinsdag gesloten

Windmolenstraat 9 - 3940 Eksel
Tel.: +32 (0)11/72 31 76

START ROUTE 1		START ROUTE 2	
PARKING LANDAL PARK EKSEL		PARKING SCHANSPLEIN	
257	0.0	515	0.0
272	6.0	258	1.4
275	11.3	257	2.9
30	12.2	256	8.2
24	14.3	254	9.9
07	16.9	253	12.2
59	17.8	241	18.9
KEIHEUVEL		245	23.4
58	21.3	WEDELSE-MOLEN	
268	23.1	206	25.1
266	25.4	207	27.5
552	26.2	530	30.4
264	29.5	531	33.9
255	33.3	78	38.4
254	37.9	77	45.9
256	39.5	76	46.4
247	44.8	273	50.2
BALLAST-HOEVE		274	50.8
245	47.7	05	55.9
206	49.4	517	57.2
207	51.8	DE MEULE	
530	54.7	258	62.4
248	58.7	515	63.8
05	62.7	PARKING SCHANSPLEIN	
517	64.0	516	66.0
516	65.3		
515	67.5		
258	68.8		
257	70.3		
PARKING LANDAL PARK EKSEL			

Voogdijstraat 22 - Beter gekend als de ZWEEDSEKLOMPENSTRAAT! - 2400 Mol - Belgium - Tel.: +32 (0)14/31 12 12 - www.josdaems.be
OPEN VAN DINSDAG TOT ZATERDAG.

FIETSEN IN EN OM: **HEERS**

1 IN HEERS FIETS JE DOOR EEN LANDSCHAP MET SPROOKJESKASTELEN, machtige vierkantshoeves en pittoreske kerkjes. Je rijdt over sierlijke hellingen langs eindeloze boomgaarden en je geniet van verrukkelijke vergezichten.

2 NEEM EEN PAUZE EN FLANEER DOOR DE KASTEELTUINEN VAN HEERS. Aanschouw het idyllische uitzicht bij de vijver en het aangrenzende bos. Op deze wandeling waan je je een echte kasteelheer of -vrouw.

www.heers.be/toerisme/heerlijk-wandelen

3 HEX IS ÉÉN VAN DE MOOISTE EN BEST BEWAARDE LANDGOEDEREN IN BELGIË. Het staat bekend om zijn formele tuinen, collectie oude en historische rozen, moestuin en 19de-eeuws landschapspark. De tuinpoorten zwaaien voor je open op vrijdag 30 mei, zaterdag 31 mei en zondag 1 juni en op zaterdag 13 en zondag 14 september.

www.hex.be

4 STAP OP ONS TRAMBUSJE EN GA MEE OP ONTDEKKINGSTOCHT DOOR HEERS We cruisen een 20-tal kilometer door Heers en de chauffeur vertelt enthousiast over de hotspots onderweg. Als kers op de taart kies je tussen een huisbereid hoeve-ijsje of een heerlijke degustatie! Het trambusje rijdt van donderdag 17 juli t/m woensdag 23 juli.

Meer info en reserveren (vanaf 10 juni): www.heers.be/toerisme - toerisme@heers.be - +32 (0)11/48 01 22

5 OP DE LANDBOUWBELEVINGSROUTE (ca. 5 km) wandel je langs plekken die je uitdagen om het landbouwlandschap met al je zintuigen te beleven. Zo kom je tot verrassende inzichten over fruit, akkerdieren en de bodem waarop je loopt. Met de zoekkaart in de hand kan je 8 vragen oplossen en het geheime woord ontrafelen!

www.heers.be/toerisme/heerlijk-wandelen

6 MAAK VAN JE UITSTAP EEN ECHTE STAYCATION EN BLIJF SLAPEN. In Heers hebben we een uitgebreid aanbod. Wat denk je van een boerderij waar je een handje mag meehelpen, een leuke vakantiewoning met of zonder zwembad, een prachtige vierkantshoeve, een toffe B&B of voor de echte avonturiers een bivakzone?

www.heers.be/toerisme/heerlijk-logeren

MEER INFO: Visit Heers - Paardskerkhofstraat 20 - 3870 Heers - Tel.: +32 (0)11/48 01 22 - www.visitheers.be

FIETSEN IN EN OM: **HEERS**

R1 = 57 KM ● R 2 = 57 KM

START ROUTE 1		START ROUTE 2	
PARKING HEERE VAN HEERS		PARKING HEERE VAN HEERS	
158	0.0	536	0.0
160	0.8	537	2.8
284	3.6	151	5.4
51	7.1	161	8.5
50	9.8	162	11.2
283	12.7	153	11.9
165	17.2	148	14.9
181	19.6	149	15.8
282	23.1	171	21.0
510	23.8	JARDIN DU COMMAN-DEUR	
511	27.3	189	27.8
183	29.8	147	30.2
PACHTHOF		172	32.1
182	33.5	180	33.5
184	36.1	171	38.0
185	38.5	170	38.5
134	43.6	169	42.1
168	45.8	161	44.1
167	48.5	163	49.3
164	51.8	159	52.1
163	52.9	158	53.0
159	55.7	PARKING HEERE VAN HEERS	
158	56.6	536	57.1
PARKING HEERE VAN HEERS			
536			

KNOOPPUNT 183

ROUTE 1: Na knooppunt 183 - Richting knooppunt182

HET PACHTHOF

BED & BREAKFAST

Het Pachthof bevindt zich in een charmante vierkantshoeve. Je kan hier op je 2 oren slapen, want wij staan garant voor een zorgeloze vakantie met zelfs een Tank voor de deur.

TAVERNE

Wij serveren je graag smaakvolle plattelandsgerechten uit grootmoederstijd. Onze gastvrouw is bierologe en kan je het ideale bier bij je gerechten, met kennis van zaken, voorstellen.

OORLOGSMUSEUM - WINTER 1944

800m² oppervlakte ✯ 260 mannequins ✯ 37 taferelen ✯ 57 vitrinekasten.

OPENINGSUREN:

Taverne & Museum: alle dagen vanaf 10u

Thewitstraat 8 - 3891 Borlo - Tel: +32 (0)11/88 39 23
info@pachthof.com - www.pachthof.com

KNOOPPUNT 171

ROUTE 2: Na knooppunt 171 - Richting Knooppunt 189

JARDIN DU COMMANDEUR

—— ZOMERBAR AAN HET KASTEEL VAN ORDINGEN ——

FIETSCAFÉ - TAFELGRILL RESTO - FEESTEN EN EVENTS

In het hart van de Haspengouwse fietsroutes, omringd door groene landschappen en betoverende bloesemweiden, bieden de tuinen van het Kasteel van Ordingen een sfeervolle plek waar jong en oud kunnen genieten. U kunt er terecht voor verfrissende dranken, tafelgrill en heerlijke snacks, terwijl de kinderen zich uitleven in de kindertuin met springkasteel.

OPENINGSUREN:

VAN 1 MEI TOT 31 AUGUSTUS
Wo t/m Za en Zon- & feestdagen: 11u - 23u
RESTO: Wo t/m Za: 17u30 - 22u
Zon- & feestdagen: 12u - 22u
Maandag: GESLOTEN

Ordingen-Dorp 50 - 3800 Sint-Truiden
Tel.: +32 (0)472/04 33 84
info@jardinducommandeur.be - www.jardinducommandeur.be

START ROUTE 1		START ROUTE 2	
PARKING HEERE VAN HEERS		PARKING HEERE VAN HEERS	
158	0.0	536	0.0
160	0.8	537	2.8
284	3.6	151	5.4
51	7.1	161	8.5
50	9.8	162	11.2
283	12.7	153	11.9
165	17.2	148	14.9
181	19.6	149	15.8
282	23.1	171	21.0
510	23.8	JARDIN DU COMMAN-DEUR	
511	27.3	189	27.8
183	29.8	147	30.2
PACHTHOF		172	32.1
182	33.5	180	33.5
184	36.1	171	38.0
185	38.5	170	38.5
134	43.6	169	42.1
168	45.8	161	44.1
167	48.5	163	49.3
164	51.8	159	52.1
163	52.9	158	53.0
159	55.7	PARKING HEERE VAN HEERS	
158	56.6	536	57.1
PARKING HEERE VAN HEERS			
536			

FIETSEN IN EN OM: **HERK-DE-STAD**



1 FIETSEN EN WANDELEN TUSSEN DE BLOESEMS In Herk-de-Stad geniet je tijdens de bloesemperiode van prachtige fiets- en wandelroutes langs bloeiende fruitplantages. Ontdek de geuren en kleuren van de lente terwijl je door het idyllische landschap trekt.

www.toerismeherkdestad.be

2 PARK OLMENHOF Park Olmenhof is een groene oase op een steenworp van het centrum. Dit prachtige park biedt voor ieder wat wils: een grote visvijver, een leuk minigolfterrein en een speeltuin waar kinderen zich uren kunnen uitleven. Het park en het aangrenzende bos zijn ideaal voor heerlijke wandelingen.

Pikkeleerstraat - 3540 Herk-de-stad

3 ZOMERSE FIETSZOEKTOCHT Naar jaarlijkse traditie organiseert Toerisme Herk-de-Stad in de zomermaanden een fietszoektocht. Tijdens een tocht van ongeveer 25 km los je 20 vragen op en leer je Herk-de-Stad en de omgeving op een verrassende manier kennen. Een leuke uitdaging voor iedereen.

www.toerismeherkdestad.be

4 CAMPERPLAATS OLMENHOF Gelegen in het groene park Olmenhof biedt de camperparking een rustige plek dicht bij het centrum. Het is de ideale uitvalsbasis om de streek te verkennen en te genieten van de natuur.

Pikkeleerstraat - 3540 Herk-de-Stad

5 PROEVEN EN GENIETEN In Herk-de-Stad vind je tal van heerlijke streekproducten, zoals Krikske Vuur, een smaakvolle vruchtenlikeur, en De Vlieg, een verfijnde jenever. Deze zijn te koop in de streekproductenshop van Toerisme Herk-de-Stad.

Pkkeleerstraat 14 - 3540 Herk-de-Stad

6 WANDELEN IN HET SCHULENSBROEK Het Schulensbroek en Schulensmeer vormen samen een prachtig stukje natuur waar je eindeloos kunt genieten van de rust en schoonheid. Bewegwijzerde wandelingen van diverse afstanden laten je kennismaken met de rijke fauna en flora.

www.toerismeherkestad.be

MEER INFO: Toerisme Herk-de-Stad - Pikkeleerstraat 14 - 3540 Herk-de-Stad
Tel.: +32 (0)13/55 38 11 - www.toerismeherkdestad.be

FIETSEN IN EN OM: **HERK-DE-STAD**

R1 = 41 KM ● R 2 = 65 KM

START ROUTE 1	START ROUTE 2
PARKING	PARKING
543 0.0	543 0.0
353 2.6	353 2.6
352 4.6	314 7.3
354 7.1	315 11.0
355 10.4	320 14.0
351 13.3	522 15.6
350 14.4	523 20.2
357 16.0	319 23.5
34 17.9	318 30.4
	DE LUMAN
88 19.7	312 36.3
33 20.0	303 42.0
35 22.4	302 43.7
320 24.5	93 46.0
315 27.5	94 46.8
314 31.2	179 56.4
'T VLOOT	193 58.1
313 35.3	194 62.4
195 39.5	195 63.5
PARKING	PARKING
543 41.2	543 65.2

START ROUTE 1	START ROUTE 2
PARKING	PARKING
543 0.0	543 0.0
353 2.6	353 2.6
352 4.6	314 7.3
354 7.1	315 11.0
355 10.4	320 14.0
351 13.3	522 15.6
350 14.4	523 20.2
357 16.0	319 23.5
34 17.9	318 30.4
	DE LUMAN
88 19.7	312 36.3
33 20.0	303 42.0
35 22.4	302 43.7
320 24.5	93 46.0
315 27.5	94 46.8
314 31.2	179 56.4
't VLOOT	193 58.1
313 35.3	194 62.4
195 39.5	195 63.5
PARKING	PARKING
543 41.2	543 65.2

KNOOPPUNT 314

ROUTE 1: Na knooppunt 314 - Richting knooppunt 313

't VLOOT

't Vloot is een brasserie gelegen aan het Schulens meer.

Met een groot terras langs de oever van het meer kan je genieten van het prachtige uitzicht in de volle natuur.

De ideale locatie voor een uitgebreid ontbijtbuffet, snelle lunch of smakelijk diner.

OPENINGSUREN:
VAN 1 NOVEMBER TOT 31 MAART:
Zaterdag, zondag en schoolvakanties vanaf 9u

VAN 1 APRIL TOT 31 OKTOBER:
Alle dagen open vanaf 9u - Maandag gesloten
(Juli en augustus maandag wel open)

Demerstraat 60, 3560 Lummen
Tel.: +32 (0)13/30 64 74 - www.tvloot.be

KNOOPPUNT 318

ROUTE 2: Na knooppunt 318 - Richting knooppunt 312
Fiets ±200 m richting centrum Lummen (Aan de rotonde)

DE LUMAN

De Luman is een brasserie die vandaag het kloppend hart is van Lummen en waar jong en oud zich goed voelen.

Wandelaars en fietsers vinden hier een ideale plek om even te verpozen en te genieten van een drankje, hapje heerlijk Italiaans gerecht.

Ook kan je terecht bij onze frituur en broodjesbar!

OPENINGSUREN:
Alle dagen van 9u tot 01u
KEUKEN: 11u - 22u (Hierna enkel nog kleine kaart)
Maandag: GESLOTEN

FRITUUR: Wo tot Zo: 17u - 21u
Ma & Di: GESLOTEN

Schulensebaan 5 - 3560 Lummen
Tel.: +32(0)13/52 23 34

FIETSEN IN EN OM: HEUSDEN-ZOLDER

1 HEUSDEN-ZOLDER BOLT - EEN KUNSTZINNIGE FIETSRIT Deze 35,8km lange fietslus combineert natuur, kunst en erfgoed. De 20 kunstwerken op elektriciteitskasten vertellen het verhaal van Heusden-Zolder op een verrassende manier.

Vrunstraat 6 - 3550 Heusden-Zolder - www.visitheusden-zolder.be/heusden-zolder-bolt

2 VELODROOM Een kleine omweg bij knooppunten 302 of 303 brengt je bij de Velodroom, de snelste indoor wielerpiste van Vlaanderen. Kom met je eigen baanfiets of huur er eentje en test je snelheid!

Kerkstraat 151 - 3550 Heusden-Zolder - www.sport.vlaanderen/onze-centra/heusden-zolder

3 DOMEIN BOVY Groots genieten doe je in de 'kleine Wijers'. Parkeer je fiets aan de ingang en verken de vele wandelroutes over een oppervlakte van zo'n 38 voetbalvelden. Ook jouw viervoeter is welkom! En wanneer jij ontspant op het terras, leven de kinderen zich uit in de speeltuin.

Galgeneinde 22 - 3550 Heusden-Zolder - www.visitheusden-zolder.be/domein-bovy

4 DE TERRIL Begeef jezelf naar nieuwe hoogtes, want de top van de terril mag je niet missen. Op 155m boven zeeniveau word je beloond met een adembenemend uitzicht over de regio. Een absolute must-see!

Halstraat (knooppunt 307) – 3550 Heusden-Zolder

5 ZLDR LUCHTFABRIEK Waan je in het mijnwerkersleven zoals het écht was. Wandel tussen imposante compressoren en luister naar authentieke verhalen van ex-mijnwerkers. En schiet de leukste plaatjes tussen de lichtkunstwerken of machines.

Marktplein 5 - 3550 Heusden-Zolder - www.visitheusden-zolder.be/zldr-luchtfabriek

6 CIRCUIT ZOLDER Het legendarische Circuit Zolder met eigen fiets ontdekken? Het kan! Geniet van deze unieke ervaring op dinsdag, woensdag en donderdag tussen 18u15 en 21u15.

Terlaemen 30 - 3550 Heusden-Zolder - www.circuit-zolder.be/experience/avondfietsen

MEER INFO: Infokantoor Toerisme - Vrunstraat 6 - 3550 Heusden-Zolder - Tel.: +32 (0)11/80 80 88
toerisme@heusden-zolder.be - www.visitheusden-zolder.be - www.facebook.com/visitheusdenzolder

FIETSEN IN EN OM: **HEUSDEN-ZOLDER**

R1 = 59 KM ● R 2 = 54 KM

START ROUTE 1	START ROUTE 2
PARKING VELODROOM ODIEL (P129)	PARKING VELODROOM ODIEL (P129)
302 0.0	302 0.0
303 1.7	93 2.4
304 3.0	301 8.4
306 3.7	300 10.1
319 9.6	316 13.2
523 12.8	308 16.2
329 15.8	309 16.7
330 17.1	539 18.1
345 26.6	538 20.7
PLAGE ODETTE	317 21.2
343 31.6	COMPANI
306 36.7	316 26.2
304 37.9	311 28.9
311 45.3	307 29.9
316 48.0	518 34.7
300 51.1	310 37.2
301 52.8	343 45.1
PARKING VELODROOM ODIEL (P129)	306 50.2
302 59.1	304 51.4
	303 52.7
	302 54.4
	PARKING VELODROOM ODIEL (P129)
	301

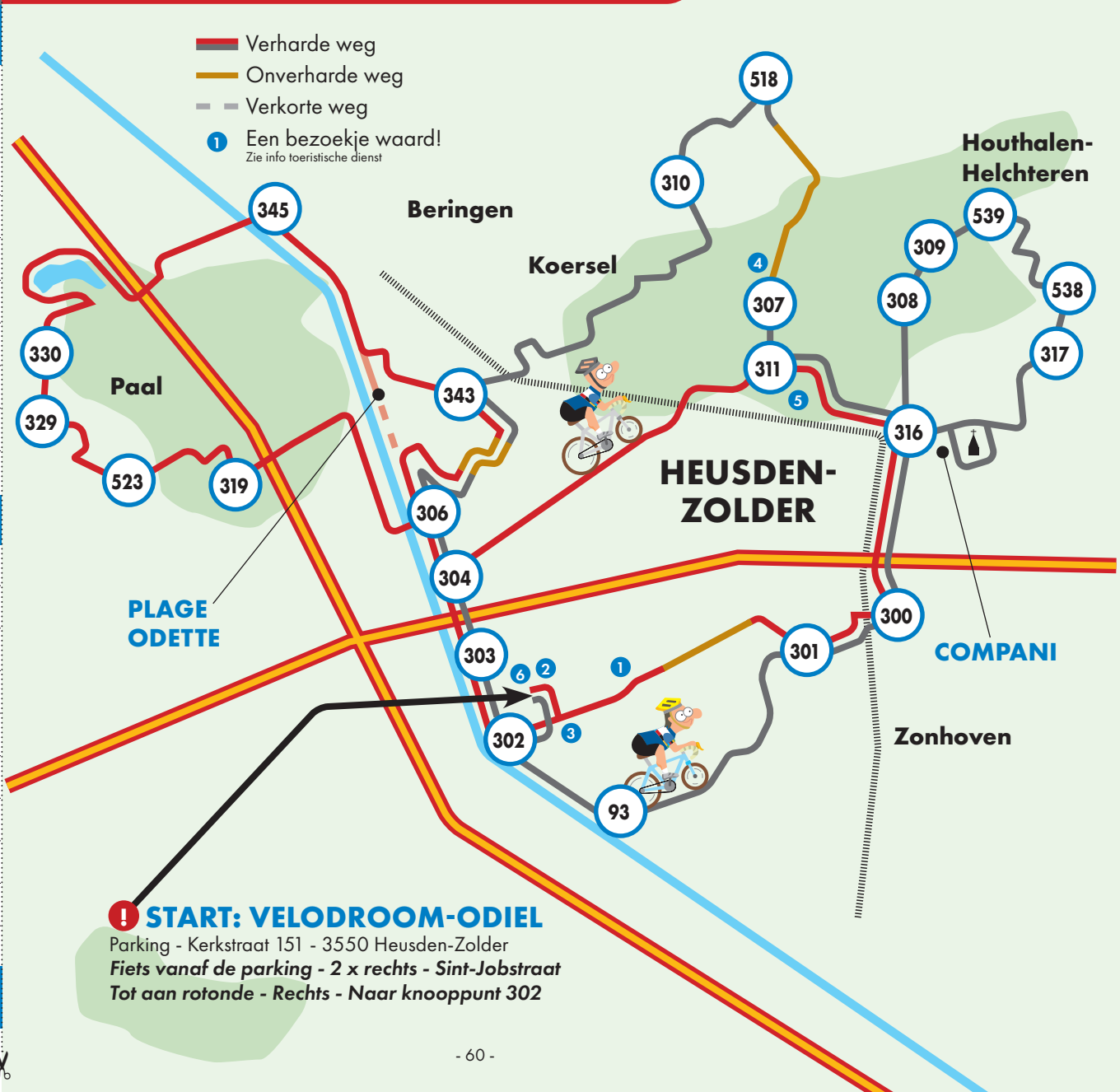

! START: VELODROOM-ODIEL

Parking - Kerkstraat 151 - 3550 Heusden-Zolder

Fiets vanaf de parking - 2 x rechts - Sint-Jobstraat

Tot aan rotonde - Rechts - Naar knooppunt 302

KNOOPPUNT 345

ROUTE 1: Na knooppunt 345 - Richting Knooppunt 343
Na de brug nog 200m rechtdoor rijden langs het kanaal

PLAGE ODETTE

ZOMERBAR AAN DE WATERSKICLUB IN BERINGEN

FIETSCAFÉ - COCKTAILBAR - SNACKBAR - IJSKRAAM

Dé ultieme zomerse hotspot om te relaxen aan het water en je eindeloos te vermaken: feelgood muziek, sfeervolle verlichting, palmbomen, snelle speedboten, een speelhoek voor de kinderen, verfrissende drankjes, verrukkelijke cocktails, tapas en hartige snacks.

Alles draait hier om één ding: iedere bezoeker laten genieten van die heerlijke vakantiesfeer!

OPENINGSUREN:
VAN 1 MEI TOT 31 AUGUSTUS
Alle dagen bij goed weer: 11u - 23u
KEUKEN:
Alle dagen bij goed weer: 12u - 21u

Kasteletsingel-Zuid 6b - 3580 Beringen
Tel.: +32 (0)470/10 08 49
Info@plageodette.be - www.plageodette.be

KNOOPPUNT 317

ROUTE 2: Na knooppunt 317 - Richting knooppunt 316
Aan de kerk van Houthalen

BAKKERIJ EN KOFFIEHUIS COMPANI

ComPani is jouw bakker en gezellig koffiehuis in hartje Houthalen-Helchteren.

Ons team bestaat uit mensen die rotsvast geloven in hun mogelijkheden, maar dat in het normale arbeidscircuit moeilijk kunnen bewijzen. Bij ons krijgen hun talenten de ruimte om te groeien.

Met liefde bereiden we voor jou heerlijke verwenontbijtjes, lunchbroodjes, gebak, pasta, enz. Voor de liefhebbers, bieden we vegan en glutenarme opties aan. Liever afhaal? Ook dat is mogelijk.

ComPani, dat is onbeperkt genieten!

OPENINGSUREN:
Di tot Za: 9u - 16u - Ma & Zo: GESLOTEN

Dorpsstraat 45 - 3530 Houthalen
Tel.: +32 (0)11/94 60 79 - compani@dewinning.be

START ROUTE 1	START ROUTE 2
PARKING VELODROOM ODIEL (P129)	PARKING VELODROOM ODIEL (P129)
302 0.0	302 0.0
303 1.7	93 2.4
	301 8.4
304 3.0	300 10.1
306 3.7	316 13.2
319 9.6	308 16.2
	309 16.7
523 12.8	539 18.1
329 15.8	538 20.7
330 17.1	317 21.2
345 26.6	COMPANI
PLAGE ODETTE	316 26.2
343 31.6	311 28.9
	307 29.9
306 36.7	518 34.7
304 37.9	310 37.2
311 45.3	343 45.1
	306 50.2
316 48.0	304 51.4
300 51.1	303 52.7
301 52.8	302 54.4
PARKING VELODROOM ODIEL (P129)	PARKING VELODROOM ODIEL (P129)
302 59.1	301

FIETSEN IN EN OM: HOUTHALEN-HELCHTEREN

1 DE WIJERS Ontdek het land van 1001 vijvers met de 5 lussen van de fietskaart De Wijers. Dit jaar wordt ook het wandelknooppuntennetwerk De Wijers officieel geopend. Zowel de fietskaart als de streekkaart met wandelknooppunten zijn verkrijgbaar aan de balie van Visit Houthalen-Helchteren.

Alle info vind je snel op onze website

2 FIETSZOEKTOCHT Verken Houthalen-Helchteren eens op een andere manier en neem tussen mei en oktober deel aan onze avontuurlijke fietszoektocht. Haal de brochure af aan onze balie of download hem via onze website.

Alle info vind je snel op onze website

3 FIETSEN DOOR DE HEIDE In het uniek natuurpark Ten Haagdoorn kan je urenlang genieten van een ongerepte natuurpracht. Van half augustus tot half september toont Ten Haagdoorn haar ware schoonheid in een vers "geverfde" purperen outfit.

Alle info vind je snel op onze website

4 HOEVE MIENEKE Ontdek de geschiedenis van het prachtig gerestaureerde Hoeve Mieneke in Kelchterhoef en kom eens langs bij één van onze events aan de hoeve. Zo kan je bijvoorbeeld tijdens de feestdagen een magische kerstsfeer beleven als Hoeve Mieneke wordt omgetoverd tot het Huis van de Kerstman.

Alle info vind je snel op onze website

5 FIETSEN DOOR DE DUINEN Het Wild- en wandelpark Molenheide ziet er na grondige natuurherstelwerken helemaal anders uit. Waar er vroeger vooral bossen en graslanden waren, zijn er nu ook glooiende duinen te ontdekken. Landduinen zijn niet alleen leuk om in te spelen maar ook heel nuttig voor de natuur. Langs fietsknooppunten 273 en 274 richting 05 kan je volop van het nieuwe uitzicht genieten.

Ontdek alle info op onze website

6 FIETSVERHUUR FIETSPARADIJS LIMBURG Houthalen-Helchteren is dé ideale uitvalsbasis om het mooie Limburg met de fiets te verkennen. Je kan natuurlijk je eigen fiets meebrengen maar van 1 april tot 30 oktober kan je ook fietsen reserveren via fietsparadijslimburg.be. Je kan de fietsen afhalen aan onze balie tijdens de openingsuren.

Ontdek alle info op onze website

MEER INFO: Visit Houthalen-Helchteren - Nieuw Administratief Centrum (NAC) - Pastorijstraat 30
3530 Houthalen-Helchteren - Tel +32 (0)11/49 21 40 - visit@houthalen-helchteren.be - visit.houthalen-helchteren.be

FIETSEN IN EN OM: **HOUTHALEN-HELCHTEREN**

R1 = 58 KM ● R 2 = 39 KM

START ROUTE 1	START ROUTE 2
PARKING TER DOLEN	PARKING TER DOLEN
273 0.0	273 0.0
76 3.8	76 3.8
77 4.3	
78 11.8	538 8.6
05 12.9	317 9.2
274 17.9	
309 19.7	75 13.7
308 20.2	74 20.0
HET BOSKE	
307 24.4	79 21.6
311 25.4	HOLSTEEN-BRON
304 32.8	305 27.9
303 34.1	300 28.9
302 35.8	
301 42.1	316 32.0
300 43.8	
316 46.9	308 35.0
317 51.9	309 35.5
538 52.5	
539 55.1	539 36.9
PARKING TER DOLEN	PARKING TER DOLEN
273 57.6	273 39.4

START ROUTE 1	START ROUTE 2
PARKING TER DOLEN	PARKING TER DOLEN
273 0.0	273 0.0
76 3.8	76 3.8
77 4.3	
78 11.8	538 8.6
05 12.9	317 9.2
274 17.9	
309 19.7	75 13.7
308 20.2	74 20.0
HET BOSKE	
307 24.4	79 21.6
311 25.4	HOLSTEEN-BRON
304 32.8	305 27.9
303 34.1	300 28.9
302 35.8	
301 42.1	316 32.0
300 43.8	
316 46.9	308 35.0
317 51.9	309 35.5
538 52.5	
539 55.1	539 36.9
PARKING TER DOLEN	PARKING TER DOLEN
273 57.6	273 39.4

KNOOPPUNT P

ROUTE 1 & 2:
Fiets vanaf de parking
links richting
knooppunt 273

Midden in het groene hart van Limburg.
Een moderne kasteelbrouwerij,
abdijbieren van topkwaliteit,
een prachtig terras dat doet wegdromen...

Welkom op De Dool!

TER DOLEN

De geschiedenis van kasteel Ter Dolen (De Dool) gaat terug tot in de middeleeuwen. Het kasteel kende doorheen de eeuwen een bewogen geschiedenis. Zo diende het regelmatig als toevluchtsoord, was het oorzaak van conflicten en werd het herhaaldelijk vernield en platgebrand.

Eind 1993 kocht Mieke Desplenter het kasteel en startte met renovatiewerken. In juli 1994 opende brouwerij Ter Dolen zijn deuren. Je kan je fietstocht dus mooi combineren met een brouwerijbezoek.

Kom genieten van een heerlijke Ter Dolen in ons brouwerijcafé of op ons terras.

OPENINGSUREN:

HEEL HET JAAR: Wo t/m Zo van 13u tot 22u - Uitgezonderd Vr & Za tot 24u - Ma & Di: gesloten
JULI EN AUGUSTUS: Ma t/m Zo van 12u tot 24u

Eikendreef 21 - 3530 Houthalen-Hechteren - Tel.: +32 (0)11/60 69 99 - info@terdolen.be - www.terdolen.be

KNOOPPUNT 308

ROUTE 1: Na knooppunt 308 - Richting knooppunt 307

HET BOSKE

Het Boske is een taverne gelegen op het fietsroute-netwerk, tussen de fietsknooppunten 307 en 308.

Je kan genieten van een heerlijke Italiaanse koffie of een lekker glas wijn op ons mooi terras of binnen in ons vernieuwd interieur.

Kinderen kunnen ravotten in onze speeltuin.

Stelio en Corinna serveren pizza, pasta en Italiaanse wijnen in een gezellige Italiaanse sfeer.

Hun specialiteit is kwaliteit.

OPENINGSUREN:
Open: Wo tot Zo vanaf 11u.
Keuken open van 12u tot 14u - 17u tot 21u
Maandag & Dinsdag: GESLOTEN

Wolfsdal 49 - 3530 Houthalen (Lindeman)
Tel.: +32 (0)11/57 10 93
cafehetboske@hotmail.com - www.hetboske.be

KNOOPPUNT 79

ROUTE 2: Na knooppunt 79 - Richting 305 - Links in het bos - Volg de wegwijzer

HOLSTEENBRON
CAMPING & CAFETARIA

De camping grenst aan natuurgebied De Teut, een uniek wandelgebied met heide en vennen en is gelegen tussen fietsknooppunt 305 en 79.

In het cafetaria met een mooi terras in het groen geniet je van een kop koffie of één van de 40 soorten biertjes.

OPENINGSUREN CAFETARIA:
TIJDENS HET KAMPEERSEIZOEN:
elke dag open van 9u30 tot sluiting.

BUITEN HET KAMPEERSEIZOEN:
Enkel open op vrijdag, zaterdag en zondag

Hengelhoefseweg 9 - 3520 Zonhoven
Tel.: +32 (0)11/81 71 40
info@campingholsteenbron.be
www.campingholsteenbron.be

START ROUTE 1		START ROUTE 2	
PARKING TER DOLEN		PARKING TER DOLEN	
273	0.0	273	0.0
76	3.8	76	3.8
77	4.3		
78	11.8	538	8.6
05	12.9	317	9.2
274	17.9		
309	19.7	75	13.7
308	20.2	74	20.0
HET BOSKE			
307	24.4	79	21.6
311	25.4	HOLSTEEN-BRON	
304	32.8	305	27.9
303	34.1	300	28.9
302	35.8		
301	42.1	316	32.0
300	43.8		
316	46.9	308	35.0
317	51.9	309	35.5
538	52.5		
539	55.1	539	36.9
PARKING TER DOLEN		PARKING TER DOLEN	
273	57.6	273	39.4

FIETSEN IN EN OM: **KINROOI**

1 FIETSEN LANGS HET WATER

Grenzeloos fietsen op de vlakke, autovrije Maasdijken van het fietsparadijs Kinrooi. Geniet van het onbelemmerd zicht op de Maas en de waterplassen die ontstaan zijn door de grindwinning. Charmante fietspontjes en fietsknooppunten verbinden ons met het Nederlandse knooppuntennetwerk. Jachthaven De Spaanjerd en Heerenlaak zijn samen één van de grootste binnen-jachthavens van Europa en maken van Kinrooi een waterparadijs.

2 FIETSEN DOOR DE NATUUR

Fiets door ongerepte stukken natuur langs de Maas waar watervogels, kruiden en bloemen welig tieren. Koeien en Gallowayrunderen grazen hier vrij in de Maasvallei en herstellen de natuur. Beleef de natuur in Kinrooi actief door een opwindende fietstocht of een rustige wandeling. Maar dat is nog niet alles, onze nieuwste vloot is volledig elektrisch. De E cars, E scooters en E bikes wachten op jullie, hiermee toer je langs de mooiste plekjes. Het voordeel is, je geniet op je eigen tempo van alles wat Kinrooi te bieden heeft.

3 FIETSEN DOOR DORPEN, ERFGOED EN VELDEN

Het pittoreske Kessenich, de parel van de Maasvallei, en andere charmante dorpjes met de rustige landelijke wegen zijn de moeite waard voor een tussenstop. Beklim de heuvel naar de Mottetoren en geniet van het prachtige uitzicht. De Sint-Servatiuskerk in Ophoven en de Sint-Martinuskerk in Kessenich met hun prachtig neogotisch interieur kan je dagelijks bewonderen. Het witte stadje 'Thorn' verbindt ons met Nederland. Fiets door het rozendorp Geistingen en bezoek de prachtige rozentuinen. Fiets door Molenbeersel en bezoek de Keijersmolen. Geniet van speciale biertjes en likeurtjes in één van de fietscafés. Kinrooi is dé Aspergegemeente bij uitstek waar de Bourgondiërs uitgebreid aan hun trekken komen. Fietskaarten en uitgestippelde fietsroutes zoals de 'Groenteroute', de 'Maasvaartroute'en de 'Molenroute' zijn verkrijgbaar in het VVV-kantoor.

MEER INFO: Visit Kinrooi - Maasstraat 82 - 3640 Kinrooi - Tel: +32 (0)89/56 47 36
welkom@visitkinrooi.com - www.visitkinrooi.com

FIETSEN IN EN OM: **KINROOI**

R 1 = 45 KM ● R 2 = 51 KM

START ROUTE 1	START ROUTE 2
PARKING TOERISME/ JACHTHAVEN	PARKING LEMMENS-MOLEN
22 0.0	198 0.0
21 4.6	14 5.0
20 6.4	15 6.5
25 13.8	16 7.6
91 16.6	17 11.1
90 19.5	18 15.2
89 21.4	19 16.8
16 24.2	20 18.8
17 27.7	21 20.6
18 31.8	22 25.2
19 33.3	DE SJEIVEN-DÖRPEL
DOCTERS-HOES	25 27.1
28 38.0	27 30.1
27 39.8	28 31.8
25 42.7	13 40.8
22 44.6	12 42.1
PARKING TOERISME/ JACHTHAVEN	199 46.4
	PARKING LEMMENS-MOLEN
	198 50.8

START ROUTE 1	START ROUTE 2
PARKING TOERISME/ JACHTHAVEN	PARKING LEMMENS-MOLEN
22 0.0	198 0.0
21 4.6	14 5.0
20 6.4	15 6.5
25 13.8	16 7.6
91 16.6	17 11.1
90 19.5	18 15.2
89 21.4	19 16.8
16 24.2	20 18.8
17 27.7	21 20.6
18 31.8	22 25.2
19 33.3	DE SJEIVEN-DÖRPEL
DOCTERS-HOES	25 27.1
28 38.0	27 30.1
27 39.8	28 31.8
25 42.7	13 40.8
22 44.6	12 42.1
PARKING TOERISME/ JACHTHAVEN	199 46.4
	PARKING LEMMENS-MOLEN
	198 50.8

KNOOPPUNT 19

Route 1:
Aan knooppunt 19
Even richting
Knooppunt 20
Na 100m - Rechts
De Heesstraat
volgen tot aan de
grote baan.

B&B - FIETSCAFÉ - DOCTERSHOES

B&B: Aan de hoek van de Venlosesteenweg en de Meierstraat in Kessenich staat een statig huis dat voor velen herinneringen oproept aan een beroemde dokter. Dit stukje geschiedenis hebben we nieuw leven ingeblazen en omgetoverd tot een unieke B&B. Geniet van een wandeling door het park, een verfrissende duik in ons verwarmd zwembad, of kom tot rust op het uitnodigende terras. Bij ons draait het om rust ontspanning en comfort.

ONTBIJT EN DINEREN: Wil je je dag goed beginnen? Reserveer een heerlijk ontbijt bij ons en trek er daarna op uit voor een mooie fietstocht. Voor het diner werken we met verse streekproducten en bieden we een kleine kaart, een grote kaart en een wisselend suggestiemenu. Voor actuele informatie over beschikbaarheid en openingstijden verwijzen we je graag naar onze Facebookpagina en website: www.doctershoes.be

FIETSCAFÉ: Begin je fietsavontuur vanaf onze ruime en veilige parking! Na een dag vol verkenning in de prachtige omgeving kun je op ons terras heerlijk ontspannen met een assortiment aan verrukkelijke hapjes en drankjes. Ook is er de mogelijkheid om te lunchen, zodat je perfect opgeladen weer op pad kunt.

RUIME PARKING • BEWAAKTE FIETSENSTALLING • FIETSVERHUUR MOGELIJK • GEZELLIG TERRAS
HEERLIJKE GERECHTEN • VERWARMD ZWEMBAD VOOR ALLE BEZOEKERS • ROLSTOEL VRIENDELIJKE KAMERS
MET GROTE INLOOPDOUCHES • TEAMBUILDING ARRANGEMENT MOGELIJK TOT 28 PERSONEN

OPENINGSUREN FIETSCAFÉ:
VAN 22 APRIL: Vanaf 13u - Ma: GESLOTEN
OKTOBER T/M 8 DECEMBER: Di t/m Za: 14u - 17u30 - Zo: 14u - 19u - Ma: GESLOTEN

OPENINGSUREN B&B: B&B OPEN VANAF 22 APRIL - 7/7.

Bosstraatje 40 - 3640 Kinrooi +32 (0)89/23 10 10 - info@doctershoes.be - www.doctershoes.be

KNOOPPUNT

P

ROUTE 2: Fiets vanaf de parking (Grasveld) - Rechts naar rotonde - Centrum Kinrooi
Aan rotonde rechtdoor - 1ste straat rechts - Richting knooppunt 198

— RUBY'S ICE AND TEAROOM —

DE LEMMENSMOLEN



Ruby's Ice and Tearoom is gelegen in en aan de Lemmensmolen (1856) in Kinrooi.

Bij dit unieke monument kan je het hele jaar door zowel, binnen in de molen als buiten, op een van de twee ruime terrassen aan de molen genieten! Er is zelfs speelgelegenheid voor de allerkleinsten.

Een heerlijk ontbijt, brunch, tapas met een verfrissend drankje, pannenkoeken, wafels of een lekkere coupe met keuze uit meer dan 36 ambachtelijke ijssmaken? Wij hebben het allemaal voor jou.

De Lemmensmolen is bovendien de ideale locatie voor al je feesten!

OPENINGSUREN: ZIE ONLINE

Breeërsteenweg 232 - 3640 Kinrooi
Tel.: +32 (0)89/20 38 48 - RUIME PARKING OP DE SITE!
Volg ons ook op

Van Bun
Communicatie & Vormgeving

ORIGINELE ILLUSTRATIES OP MAAT

PARTICULIEREN

BEDRIJVEN

PICTOGRAMMEN

MUURSCHILDERINGEN

BESTICKERING

ETALAGES

UITNODIGINGEN • WENSKAARTEN • KLEURBOEKJES
WIELERTRUIEN • FLESSEN • SPANDOEKEN • PENNEN • MOKKEN
SLEUTELHANGERS • KALENDERS • ...

www.vanbun-communicatie.be

START ROUTE 1	START ROUTE 2
PARKING TOERISME/ JACHTHAVEN	PARKING LEMMENS-MOLEN
22 0.0	198 0.0
21 4.6	14 5.0
20 6.4	15 6.5
25 13.8	16 7.6
91 16.6	17 11.1
90 19.5	18 15.2
89 21.4	19 16.8
16 24.2	20 18.8
17 27.7	21 20.6
18 31.8	22 25.2
19 33.3	DE SJEIVEN-DÖRPEL
DOCTERS-HOES	25 27.1
28 38.0	27 30.1
27 39.8	28 31.8
25 42.7	13 40.8
22 44.6	12 42.1
PARKING TOERISME/ JACHTHAVEN	199 46.4
	PARKING LEMMENS-MOLEN
	198 50.8

START ROUTE 1		START ROUTE 2	
PARKING TOERISME/ JACHTHAVEN		PARKING LEMMENS-MOLEN	
22	0.0	198	0.0
21	4.6	14	5.0
20	6.4	15	6.5
25	13.8	16	7.6
91	16.6	17	11.1
90	19.5	18	15.2
89	21.4	19	16.8
16	24.2	20	18.8
THALIA		21	20.6
17	27.7	22	25.2
18	31.8	DE SJEIVEN-DÖRPEL	
19	33.3	25	27.1
DOCTERS-HOES		27	30.1
28	38.0	28	31.8
27	39.8	13	40.8
25	42.7	12	42.1
22	44.6	199	46.4
PARKING TOERISME/ JACHTHAVEN		PARKING LEMMENS-MOLEN	
		198	50.8

KNOOPPUNT 22

ROUTE 2: Na knooppunt 22 - Richting knooppunt 25

DE SJEIVEN DÖRPEL





De uit 1804 daterende vierkantshoeve ligt op enkele meters van de Maas in het pittoreske Aldeneik.

Naast de bestaande Café-Brasserie werd begin 2016 een gloednieuw familiehotel geopend met 11 stijlvol ingerichte kamers.

De Sjeiven Dörpel is met haar twee zonnige terrassen de ideale stopplaats voor fietsers en groepen.

Naast een drankje zal ook onze kleine en grote kaart u zeker smaken.

OPENINGSUREN:

Alle dagen open vanaf 10u - Maandag: Gesloten

Tijdens de zomerperiode (van 1 mei t/m 1 oktober): ook open op maandag

Leeuwerikstraat 74 - 3680 Maaseik(Aldeneik)
Tel.: +32 (0)89/56 12 13
info@sjeivendorpel.be - www.sjeivendorpel.be

DEPOLIM
MOTORHOMES

HÉT ADRES VOOR EEN GESLAAGDE VAKANTIE!

CAMPERVERKOOP & VERHUUR • CARAVANS • ONDERHOUD & SERVICE • KAMPEERWINKEL

Wij verwelkomen je graag in onze ruime kampeerwinkel en showroom waar je de nieuwste motorhomes terug kan vinden van verschillende gerenommeerde merken.

Wij staan je graag bij met het juiste advies en aanbod voor een geslaagde vakantie!

Di - Wo - Do: 9u - 12u30 en 13u30 - 17u30 - Vrijdag: 9u - 17u30
Zaterdag: 10u - 16u - Zo & Ma: GESLOTEN - **WIJ ZIJN OOK OP AFSPRAAK GEOPEND**

Norbert Neeckxlaan 156 • 3920 Lommel • Tel.: +32 (0)474/325 880 • info@depolim.be • www.depolim.be

START ROUTE 1		START ROUTE 2	
PARKING TOERISME/ JACHTHAVEN		PARKING LEMMENS-MOLEN	
22	0.0	198	0.0
21	4.6	14	5.0
20	6.4	15	6.5
25	13.8	16	7.6
91	16.6	17	11.1
90	19.5	18	15.2
89	21.4	19	16.8
16	24.2	20	18.8
THALIA		21	20.6
17	27.7	22	25.2
18	31.8	DE SJEIVEN-DÖRPEL	
19	33.3	25	27.1
DOCTERS-HOES		27	30.1
28	38.0	28	31.8
27	39.8	13	40.8
25	42.7	12	42.1
22	44.6	199	46.4
PARKING TOERISME/ JACHTHAVEN		PARKING LEMMENS-MOLEN	
		198	50.8

WAAROM KIEZEN VOOR JOOLS?

- Stijlvol design
- Optimaal rijcomfort
- Toekomstgericht
- Betaalbaar
- Top materiaal

Bij Jools staan we voor kwaliteit en degelijkheid voor een betaalbare prijs. Maar daar stopt het niet, we streven ernaar om ook mooie fietsen te produceren. En geef nu toe, dat is ons toch wel gelukt?

MEER WETEN OVER ONZE DEALERS?

De Jools E-bikes zijn gelanceerd in de zomer van 2015 en worden inmiddels via een netwerk van een 130-tal dealers in België en Nederland verdeeld.

Wij hebben enkele kernwaarden van JoolS opgelijst op onze 'Dealer worden' pagina. Deze trokken al verschillende nieuwe dealers over de streep!

Neem zeker zelf eens een kijkje op onze website via:
- www.joolsbikes.com/dealer-worden
- www.joolsbikes.com/dealers

WINACTIE #MYJOOLSROOLS

Iedere maand kiezen we uit de inzendingen **één winnaar**. Hij of zij krijgt een **unieke polo of jasje** van JoolS bikes **cadeau**!

Wil jij graag deelnemen aan deze actie?
Surf dan snel naar www.joolsbikes.com/myjoolsrooles.

- Vul het formulier in
- Upload je foto
- Laat ons weten wat je van je JoolS bike vindt
- Klik op verzenden
- En wacht in spanning af of je gewonnen hebt

Jools Bikes • Paviljoenstraat 75, 2400 Mol – België
E-mail: info@joolsbikes.com • www.joolsbikes.com

ME'JOR BLUE

ME'JOR BLUE
€2.899 • Bat. 630 watt / 17.5 Ah
MOTOR • Bafang M400 / 80Nm

ME'JOR BLUE NEXUS

ME'JOR BLUE NEXUS
€3.450 • Bat. 630 watt / 17.5 Ah
MOTOR • Bafang M420 / 80Nm

ME'JOR BLUE NEXUS BELT

ME'JOR BLUE NEXUS
€3.599 • Bat. 630 watt / 17.5 Ah
MOTOR • Bafang M420 / 80Nm

V20
INTUBE

V20 INTUBE

€2.499 · Bat. 486 watt / 13 Ah
MOTOR · Bafang M200 / 65Nm

LITTLE'
BIG ONE

LITTLE' BIG ONE

€2.299 · Bat. 486 watt / 13 Ah
MOTOR · Bafang M300 / 80Nm

V30
DIRECT
DRIVE

V30 DIRECT DRIVE

€3.099 · Bat. 630 watt / 17.5 Ah
MOTOR · Bafang M420 / 80Nm

E'TRAIL

E'TRAIL

€2.899 · Bat. 630 watt / 17.5 Ah
MOTOR · Bafang M400 / 80Nm

TRE'KKING

TRE'KKING

€3.099 · Bat. 630 watt / 17.5 Ah
MOTOR · Bafang M420 / 80Nm

VE'OLA
BELT

VE'OLA BELT

€3.599 · Bat. 630 watt / 17.5 Ah
MOTOR · Bafang M420 / 80Nm

1 WOII-MUSEUM LIBERATION GARDEN Stap in de schoenen van bezetters, verzetsmensen en bevrijders. Zoek dekking tijdens een bombardement, zit in de briefing van een bekende generaal en vlieg mee in een Spitfire naar het hart van Nazi-Duitsland. Dit WOII-museum brengt de geschiedenis dicht op je huid!

Koningin Louisa-Marialaan 2 - 3970 Leopoldsburg - www.liberationgarden.be

2 GE(S)MAAKT IN LEOPOLDSBURG Maak één van onze 'Kampse' specialiteiten soldaat in het centrum of kom in het toeristisch onthaal te weten waarom deze garnizoensstad dé ideale uitvalsbasis is voor jouw avontuur.

Koningin Louisa-Marialaan 2 - 3970 Leopoldsburg - www.visitleopoldsburg.be

3 MYSTERIEUZE VOGELS IN DE GERHESERBOSSEN Ontdek dit natuurgebied met zandgronden, naaldbossen, lichtrijke dreven, oude heide en vennen: de perfecte setting voor een wandeling én een thuis voor zeldzame dieren als de zwarte specht of de mysterieuze nachtzwaluw. Speelvogels kunnen dan weer terecht op het multimovepad of in de avonturenspeeltuin, met terras!

De Merel - Zwarte Spechtstraat 57 - 3971 Leopoldsburg

4 KANAAL VAN BEVERLO Fiets langs het water, verken het kanaal per fluisterbootje of kajak, waag je aan suppen of geniet van een drankje in één van de gezellige cafés aan de waterkant. Spot het beschermd erfgoedpatrouilleschip de 'Libération', vaak te zien in de jachthaven!

Antwerpsesteenweg 129 - 3970 Leopoldsburg

MEER INFO: Visit Leopoldsburg - Liberation Garden - Koningin Louisa Marialaan 2 - 3970 Leopoldsburg
Tel.: +32 (0)11/29 38 01 - info@visitleopoldsburg.be - www.visitleopoldsburg.be

FIETSEN IN EN OM: **LEOPOLDSBURG**

R1 = 36 KM ● R 2 = 47 KM

START ROUTE 1	START ROUTE 2
PARKING	PARKING
554 0.0	554 0.0
555 3.0	342 5.8
277 3.5	341 7.6
275 8.7	310 14.5
30 9.7	518 16.9
24 11.8	516 21.6
32 12.9	515 23.8
39 15.7	258 25.2
277 19.5	257 26.7
555 20.0	272 32.7
DE MEREL	275 38.1
278 23.8	DE LIDO
276 25.6	277 43.3
342 30.1	555 43.8
554 36.0	554 46.8
PARKING	PARKING

START ROUTE 1	START ROUTE 2
PARKING	PARKING
554 0.0	554 0.0
555 3.0	342 5.8
277 3.5	341 7.6
275 8.7	310 14.5
30 9.7	518 16.9
24 11.8	516 21.6
32 12.9	515 23.8
39 15.7	258 25.2
277 19.5	257 26.7
555 20.0	272 32.7
DE MEREL	275 38.1
278 23.8	DE LIDO
276 25.6	277 43.3
342 30.1	555 43.8
554 36.0	554 46.8
PARKING	PARKING

KNOOPPUNT 555

ROUTE 1: Na knooppunt 555 - Richting knooppunt 278

CAFETARIA DE MEREL

Linda, Michel en Yentl heten u van harte welkom in cafetaria "de Merel".

Pauzeer tijdens je fietstocht voor een frisse duik in het zwembad.

In ons cafetaria of op ons mooi gelegen terras met ± 120 zitplaatsen kan je zalig ontspannen in een rustige bosrijke omgeving.

Terwijl de kinderen spelen in een ruime speeltuin kan genieten van onze talloze biertjes, frisdranken en kle kaart (o.a. soepen, broodjes, pasta's, croques,...)

Tot gauw?

OPENINGSUREN VANAF:
Maandag: 16u - Di - Do & Vr: 12u
Woensdag: 10u - Za & Zo: 9u

Zwarte Spechtstraat 57 - 3971 Heppen
Tel.: +32 (0)11/40 22 55 - www.demerel.info

BEKIJK ONZE JASSEN EN REFLECTERENDE KLEDIJ OP WWW.WERKKLEDIJ.BE/FIETS

MAAK GEBRUIK VAN ONZE KORTINGSCODE **FIGI2025** IN HET WINKELMANDJE EN ONTVANG **10% KORTING**!

Werkkledij.be - Kattenbos 121 - 3920 Lommel

KNOOPPUNT 275

ROUTE 2: Na knooppunt 275 - Richting knooppunt 277

EETCAFE & CAMPERPLAATS DE LIDO

Vlakbij de jachthaven van Leopoldsburg, langsheen het kanaal vind je jouw ideale stopplaats voor tijdens je fietstocht. Op ons mooie en ruime terras langs de waterkant is het heerlijk genieten van het mooie uitzicht en de rust.

Je kan bij ons terecht voor een lekker hapje en een verfrissend drankje. Ontdek binnen in onze origineel ingerichte zaak ook zeker een originele duikboot van Kuifje of kom hem spotten in de vijver!

OPENINGSUREN:

Alle dagen open: van 11 u tot 21 u - Ma & Do: Gesloten

Lidostraat 171 - 3970 Leopoldsburg - Tel.: +32 (0)471/93 52 90 - delido@telenet.be - Volg ons via Facebook

START ROUTE 1	START ROUTE 2
PARKING	PARKING
554 0.0	554 0.0
555 3.0	342 5.8
277 3.5	341 7.6
275 8.7	310 14.5
30 9.7	518 16.9
24 11.8	516 21.6
32 12.9	515 23.8
39 15.7	258 25.2
277 19.5	257 26.7
555 20.0	272 32.7
DE MEREL	
	275 38.1
278 23.8	
	DE LIDO
276 25.6	277 43.3
342 30.1	555 43.8
554 36.0	554 46.8
PARKING	PARKING

CORBIE HOTELS: **FIETS 2 OF 3-DAAGSE MET BAGAGEVERVOER**

MOL - LOMMEL = 41 KM ● LOMMEL - MOL = 52 KM ● LOMMEL - GEEL = 50 KM ● GEEL - MOL = 42KM

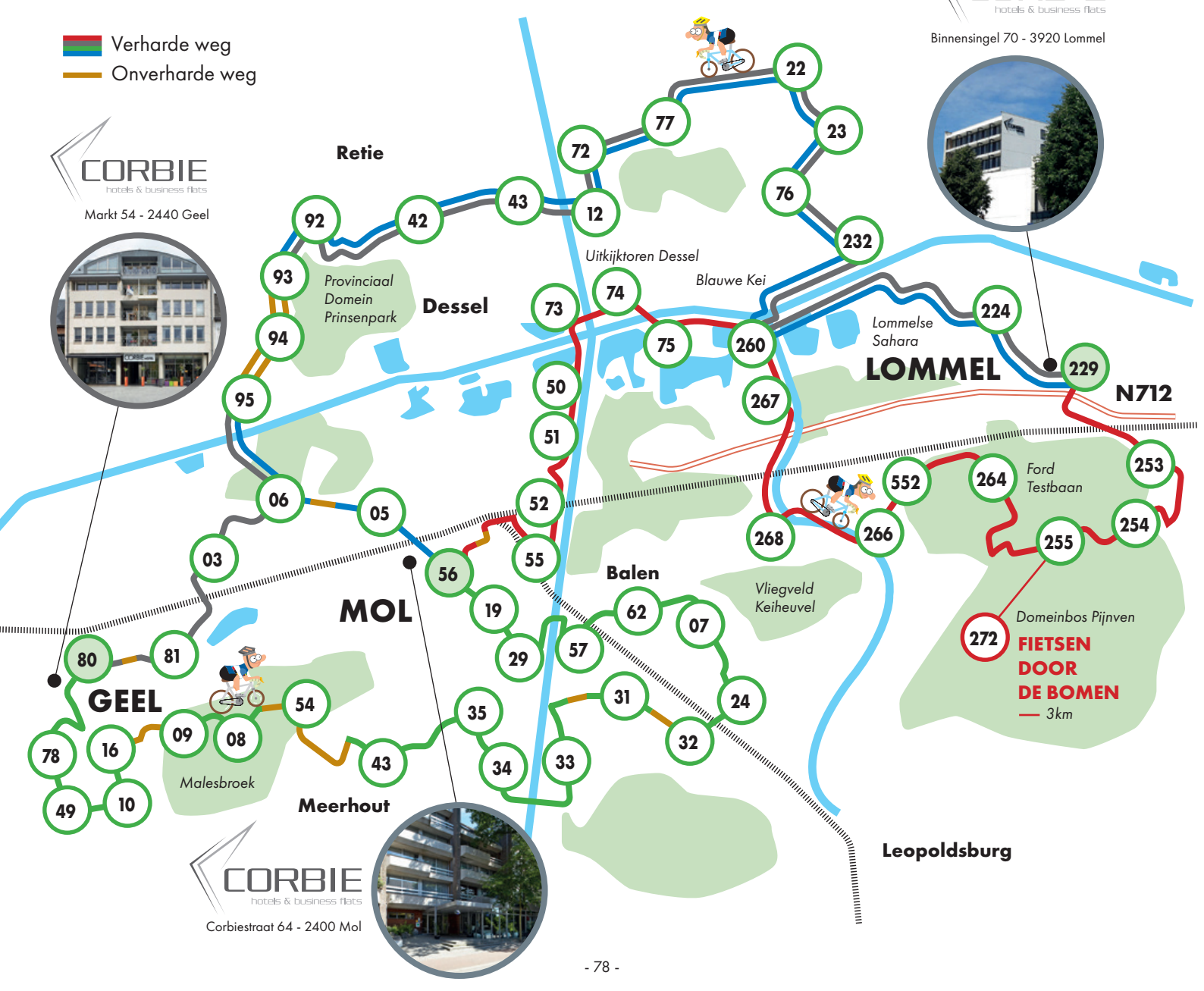

ONTDEK DE ANTWERPSE EN LIMBURGSE NOORDERKEMPEN DANKZIJ HET CORBIE 2 OF 3-DAAGS FIETSARRANGEMENT!

Beleef een fantastische fietsvakantie waarbij je fietst langs de prachtigste plekjes in de Antwerpse en Limburgse Kempen.

Van de Molse Meren, het natuurgebied Malesbroek tot het onwaarschijnlijke natuurfenomeen de Lommelse Sahara, haar uitkijktoren of Fietsen door de Bomen?

Kom het allemaal ontdekken!

Je start en eindigt in Corbie Mol. Tijdens je verblijf kan je hier veilig je auto achterlaten.

Wij brengen je bagage telkens van hotel naar hotel, terwijl jij geniet van deze prachtige streek!

■ OVERNACHTING IN CORBIE MOL

- Uitgebreid ontbijtbuffet
- Lunchpakket (Optioneel)
- Koffernabrengservice naar Corbie Lommel

■ ■ OVERNACHTING IN CORBIE LOMMEL

- Uitgebreid ontbijtbuffet
- Lunchpakket (Optioneel)
- Koffernabrengservice naar Corbie Geel of Corbie Mol

■ OVERNACHTING IN CORBIE GEEL

- Uitgebreid ontbijtbuffet
- Lunchpakket (Optioneel)
- Koffernabrengservice naar Corbie Mol

CORBIE
hotels & business flats

RESERVEREN KAN VIA MAIL OP: mol@corbiehotel.com - MEER INFO OP: www.corbiedeals.be

2 daagse - tweepersoonskamer: Vanaf €119 pp ● **3 daagse - tweepersoonskamer:** Vanaf €154 pp

Geldig voor aankomst op vrijdag, vertrek op zondag of maandag, op basis van tweepersoonskamer, en volgens beschikbaarheid.

Prijzen inclusief BTW, exclusief verblijfstaxen €2.4 pp/nacht.

2 & 3 DAAGSE MOL LOMMEL 41KM	2 DAAGSE LOMMEL MOL 52 KM	3 DAAGSE LOMMEL GEEL 50KM	3 DAAGSE GEEL MOL 42KM
56 0.0	224 0.0	224 0.0	80 0.0
55 3.8	260 7.8	260 7.8	78 3.7
52 4.2	232 10.6	232 10.6	49 5.2
51 7.2	76 13.4	76 13.4	10 5.9
50 7.6	23 15.3	23 15.3	16 6.8
73 9.6	22 17.2	22 17.2	09 9.2
74 10.0	77 21.6	77 21.6	08 10.5
75 11.6	72 24.6	72 24.6	54 12.3
260 14.3	12 25.4	12 25.4	43 16.1
267 15.6	43 26.5	43 26.5	35 19.0
268 19.2	42 28.8	42 28.8	34 21.0
266 21.5	92 32.9	92 32.9	33 22.3
552 22.5	93 34.7	93 34.7	31 26.0
264 25.6	94 35.9	94 35.9	32 28.0
255 29.4	95 38.9	95 38.9	24 29.1
254 34.0	06 41.6	06 41.6	07 31.7
253 36.3	05 47.0	03 44.6	62 33.8
229 41.3	56 52.4	81 47.4	57 36.6
		80 49.6	29 37.6
			19 39.9
			56 41.2

1 De monumentale stalen sculptuur **'HOUSE OF NATURE'** is met zijn 7,5 meter hoogte en 50 meter breedte een imposante toegangspoort van Nationaal Park Bosland. Bezoekers kunnen in het kunstwerk stappen via een doorgang die de vorm heeft van een mens. De installatie, gerealiseerd door land art kunstenaar Will Beckers, is de eyecatcher van een groter landschapswerk verspreid over 3 zones.

Speelpleinstraat - 3920 Lommel - Tussen knooppunt 230 en 224

2 DE LEYSSENSMOLEN & DE VLINDERWANDELING Blauw, zo hemelsblauw... is de Leyssensmolen in Kattenbos. Deze korenmolen uit 1797 behoort tot één van de mooiste windmolens van het land en is de ideale plek voor een idyllische picknick! Op een heuveltje aan de rand van Kattenbos staat een sprookjesachtige reuzenvlinder. Jouw startpunt voor de kind- en rolstoelvriendelijke vlinderwandeling.

Startplaats: Parking Zandstraat z/n - Dichtstbijzijnde fietsknooppunt: 264

3 DE SAHARA & DE REUS VAN BOSLAND Verken het warmste plekje van Vlaanderen, de Sahara! Tussen de naaldbossen en kinderspeelbossen vind je een 200 hectare zandlandschap met helderblauwe meren. Pal in het midden van deze oase doemt een 30 m hoge uitkijktoren op. Durf jij hem te beklimmen? Deze mini woestijn is geen fata morgana, maar een paradijs voor wandelaars, fietsers en natuurliefhebbers.

Startplaats: De Soeverein - Sportveldenstraat 10 - Dichtstbijzijnde fietsknooppunt: 224

4 DE DUITSE MILITAIRE BEGRAAFPLAATS Wist je dat... de Duitse militaire begraafplaats in Lommel de grootste Duitse militaire begraafplaats in West-Europa is? Op deze begraafplaats uit de Tweede Wereldoorlog kregen 39.111 Duitse soldaten hun laatste rustplaats. Wandel langs de eindeloze gravenrijen, ontdek hun verhalen en bezin.

Startplaats: Dodenveldstraat 30 - Dichtstbijzijnde fietsknooppunten: 264 en 255

5 DE VOETGANGERSBRUG Deze unieke voetgangersbrug ligt pal op het fietspad richting Blauwe Kei, en is zowel voor fietsers als wandelaars een toegevoegde attractie. De S-vormige uitvoering met een fraaie combinatie tussen staal en hout, opgehangen aan twee stalen pylonen, laten de voetgangersbrug bijna helemaal opgaan in het omliggende groen. Opgelet, oversteken mag alleen met de fiets in de hand.

Startplaats: De Soeverein - Sportveldenstraat 10 - Dichtstbijzijnde fietsknooppunt: 231

6 DE BLAUWE KEI De Blauwe Kei dankt haar naam aan een grote blauwe leisteen uit de ijstijd en staat bekend om het sassencomplex. In dit verrassend stukje natuur op de grens tussen Lommel en Mol wisselen landduinen, hooilanden, loofbossen, heide, vennen, ondiepe vijvers en moerassen elkaar af. Tip: hou je ogen goed open want hier komen zeldzame vogels zoals de ijsvogel, wespendief en havik voor!

Startplaats: parking Blauwe Kei (aan sas 1) - Blauwe Kei z/n - Dichtstbijzijnde fietsknooppunt: 260

7 KRISTALPARK Kristalpark III is hét bedrijventerrein van de toekomst. En een bijzondere locatie om te fietsen. Het twaalf kilometer lang fietspad dat hier in 2012 werd geopend, is dan ook uniek voor Vlaanderen en zelfs West-Europa. Hier kan je niet alleen al fietsend het industriepark van 1 337 hectare bezoeken, maar kan je onderweg ook een reeks imposante windmolens en het immense Kristal Solar Park bewonderen.

Startplaats: Treinstation - Stationstraat 278 - Dichtstbijzijnde fietsknooppunt: 553

8 JACHTHAVEN & CAMPERPLAATS DE MEERPAAL De Meerpaal ligt te midden van de serene schoonheid van het natuurgebied de Heuvelse Heide. Met haar schilderachtige ligging aan het glinsterende water van kanaal Bocholt-Herentals vormt ze de ideale uitvalsbasis voor bootliefhebbers en camperaars die Lommel en haar omgeving te voet of met de fiets willen verkennen.

Boskantstraat 60 - Tussen knooppunt 227 en 228

MEER INFO: VISIT LOMMEL - Kerkstraat 54 - 3920 Lommel - Tel.: +32 (0)11/39 96 00 - info@visitlommel.be - www.visitlommel.be

FIETSEN IN EN OM: **LOMMEL**

R1 = 62 KM ● R 2 = 71 KM

START ROUTE 1	START ROUTE 2
PARKING DE KANTINE	PARKING DE KANTINE
224 0.0	224 0.0
260 7.8	260 7.8
232 10.6	267 9.1
76 13.4	553 17.4
23 15.3	265 22.4
24 18.9	229 23.8
DE 3 LINDEN	DEN BRUG-WACHTER
25 24.1	228 29.4
226 26.6	221 32.4
B&B DE WATERING	220 33.7
225 29.9	241 34.9
222 34.6	253 41.7
221 35.4	254 44.0
220 36.7	256 45.7
241 38.0	257 51.0
253 44.8	DE LAGE KEMPEN
254 47.1	272 57.1
255 51.6	255 60.4
HOF TEN VREDE	264 64.2
264 55.4	265 66.2
265 57.4	229 67.6
229 58.8	VILL' ARTISTIEK
224 62.3	224 71.0
PARKING DE KANTINE	PARKING DE KANTINE

KNOOPPUNT

P

ROUTE 1 & 2:
Fiets vanaf de parking richting knooppunt 224

BRASSERIE DE KANTINE

Kom tot rust in een van onze loungebanken op ons sfeervol terras. Geniet van een heerlijk drankje, een snelle snack, gezonde lunch of uitgebreide maaltijd.

Geen zorgen: de kinderen vermaken zich in ons spraypark, nabijgelegen speeltuin of indoor speelelement.

Door de ruime capaciteit aan zitgelegenheid is ons terras en brasserie optimaal geschikt voor grote groepen.

Vraag naar onze groepsarrangementen!

OPENINGSUREN: Ma - Vr: van 9u tot 24u - Za & Zo: van 9u tot 19u

Sportveldenstraat 15 - 3920 Lommel - Tel.: +32 (0)11/140 483 - sportcentrumsoeverein@optisport.be
www.optisport.be/brasserie-de-kantine-lommel - facebook.com/brasseriedekantine

START ROUTE 1	START ROUTE 2
PARKING DE KANTINE	PARKING DE KANTINE
224 0.0	224 0.0
260 7.8	260 7.8
232 10.6	267 9.1
76 13.4	553 17.4
23 15.3	265 22.4
24 18.9	229 23.8
DE 3 LINDEN	DEN BRUG-WACHTER
25 24.1	228 29.4
226 26.6	221 32.4
B&B DE WATERING	220 33.7
225 29.9	241 34.9
222 34.6	253 41.7
221 35.4	254 44.0
220 36.7	256 45.7
241 38.0	257 51.0
253 44.8	DE LAGE KEMPEN
254 47.1	272 57.1
255 51.6	255 60.4
HOF TEN VREDE	264 64.2
264 55.4	265 66.2
265 57.4	229 67.6
229 58.8	VILL' ARTISTIEK
224 62.3	224 71.0
PARKING DE KANTINE	PARKING DE KANTINE

START ROUTE 1	START ROUTE 2
PARKING DE KANTINE	PARKING DE KANTINE
224 0.0	224 0.0
260 7.8	260 7.8
232 10.6	267 9.1
76 13.4	553 17.4
23 15.3	265 22.4
24 18.9	229 23.8
DE 3 LINDEN	DEN BRUG-WACHTER
25 24.1	228 29.4
226 26.6	221 32.4
B&B DE WATERING	220 33.7
225 29.9	241 34.9
222 34.6	253 41.7
221 35.4	254 44.0
220 36.7	256 45.7
241 38.0	257 51.0
253 44.8	DE LAGE KEMPEN
254 47.1	272 57.1
255 51.6	255 60.4
HOF TEN VREDE	264 64.2
264 55.4	265 66.2
265 57.4	229 67.6
229 58.8	VILL' ARTISTIEK
224 62.3	224 71.0
PARKING DE KANTINE	PARKING DE KANTINE

KNOOPPUNT 24

ROUTE 1: Na knooppunt 24 - Richting knooppunt 25

DE DRIE LINDEN

VRIENDELIJK EN VEELZIJDIG

De Drie Linden in Luyksgestel is een veelzijdige horeca-gelegenheid, midden in het centrum. Wij beschikken over een hotel met 18 kamers voor een zorgeloze en comfortabele overnachting. Er is gratis parkeergelegenheid voor, langs en achter het hotel. Desgewenst kun je in de ochtend genieten van een heerlijk ontbijt. Verder is ons eetcafé de plek om de inwendige mens eens goed te verwennen in een ongedwongen sfeer. Tenslotte biedt ons bruin café de bezoekers de mogelijkheid om onder het genot van een drankje even de dagelijkse sleur achter zich te laten.

OPENINGSUREN:
1 april tot 1 oktober: 10u
1 oktober tot 1 april: Di & Wo: 17u
Do, Vr, Za & Zo: 10u - Ma: Gesloten

Rijt 2 - NL 5575 CD Luyksgestel
Tel.: +31(0)497/54 15 00 - info@dedrielindenluyksgestel.nl
www.dedrielindenluyksgestel.nl

Facebook: De Drie Linden, hotel café eetcafé zalen
Instagram: @dedrielindenluyksgestel

★ ★ ★

B&B DE WATERING

KNOOPPUNT 226

ROUTE 1: Na knooppunt 226 - Richting knooppunt 225

Geniet van onze gezellige, knusse en warme sfeer in onze * B&B met 6 kamers met eigen badkamer en airco!**

Onze B&B is gelegen op het fietsroute- en wandelnetwerk.

VLAKBIJ FIETSEN DOOR DE BOMEN DE LOMMELSE SAHARA & CENTERPARCS "DE VOSSEMEREN"

Word 's morgens wakker met de geur van **vers gebakken broodjes** en geniet van het rijkelijke **ontbijtbuffet** in onze gezellige ontbijtruimte.

Bij mooi weer kan je op ons **zonneterras** of in onze **rustgevende tuin** ontbijten of genieten van een lekker fris biertje of een glaasje wijn.

Wateringstraat 7 - B-3920 Lommel
Tel.: +32 (0)478/60 39 59
Info@Dewatering.be - www.dewatering.be

KNOOPPUNT 255

ROUTE 1: Na knooppunt 255 - Richting knooppunt 264

HOF TEN VREDE

Hof ten Vrede is een gezellig fietscafé gelegen langs de Duitse Oorlogsbegraafplaats in Lommel.

Op onze kaart vind je lekkere gerechten zoals de Lommelse balletjes in een saharasausje en diverse streekbieren.

Bij mooi weer ben je welkom op het terras met fietsoplaadpunt.

Rondleidingen mogelijk op aanvraag:
Info@hoftenvrede.be - Tel : +32(0)477/32 31 35

OPENINGSUREN:
Ma & Di: gesloten - Kijk voor de meest actuele openingsuren op www.hoftenvrede.be

Dodenveldstraat 30 - 3920 Lommel
Zaak: +32 (0)11/33 44 62 - Tel.: +32(0)477/32 31 35
info@hoftenvrede.be - www.hoftenvrede.be

EEN RUIM AANBOD AAN:

TREK KALKHOFF PURE FREEDOM BRIO

E-BIKES
KBC-Fietsleasing

STADSFIETSEN

RACEFIETSEN

MOUNTAINBIKES

KINDERFIETSEN

Quanten FIETSSHOP

OPENINGSUREN
maandag tot vrijdag:
9u - 12u & 13u30 - 18u
zaterdag:
9u - 12u & 13u30 - 16u
donderdag = sluitingsdag

Lutlommel 78 - 3920 Lommel
Tel.: +32 11 54 46 63
www.fietsshopquanten.be

TOPSERVICE NA VERKOOP!

START ROUTE 1	START ROUTE 2
PARKING DE KANTINE	PARKING DE KANTINE
224 0.0	224 0.0
260 7.8	260 7.8
232 10.6	267 9.1
76 13.4	553 17.4
23 15.3	265 22.4
24 18.9	229 23.8
DE 3 LINDEN	DEN BRUG-WACHTER
25 24.1	228 29.4
226 26.6	221 32.4
B&B DE WATERING	220 33.7
225 29.9	241 34.9
222 34.6	253 41.7
221 35.4	254 44.0
220 36.7	256 45.7
241 38.0	257 51.0
253 44.8	DE LAGE KEMPEN
254 47.1	272 57.1
255 51.6	255 60.4
HOF TEN VREDE	264 64.2
264 55.4	265 66.2
265 57.4	229 67.6
229 58.8	VILL' ARTISTIEK
224 62.3	224 71.0
PARKING DE KANTINE	PARKING DE KANTINE

START ROUTE 1	START ROUTE 2
PARKING DE KANTINE	PARKING DE KANTINE
224 0.0	224 0.0
260 7.8	260 7.8
232 10.6	267 9.1
76 13.4	553 17.4
23 15.3	265 22.4
24 18.9	229 23.8
DE 3 LINDEN	DEN BRUG-WACHTER
25 24.1	228 29.4
226 26.6	221 32.4
B&B DE WATERING	220 33.7
225 29.9	241 34.9
222 34.6	253 41.7
221 35.4	254 44.0
220 36.7	256 45.7
241 38.0	257 51.0
253 44.8	DE LAGE KEMPEN
254 47.1	272 57.1
255 51.6	255 60.4
HOF TEN VREDE	264 64.2
264 55.4	265 66.2
265 57.4	229 67.6
229 58.8	VILL' ARTISTIEK
224 62.3	224 71.0
PARKING DE KANTINE	PARKING DE KANTINE

KNOOPPUNT 229

ROUTE 2: Na knooppunt 229 - Richting knooppunt 228 - Links voor de brug

BRASSERIE & B&B
DEN BRUGWACHTER

Onze brasserie en B&B is ideaal gelegen, vlakbij het fietsroutenetwerk, aan de historische 'Joe's Bridge' in Lommel-Barrier.

Ons grote tuinterras is de ideale plek om even te verpozen na een inspannende fietstocht. Geniet van een lekkere maaltijd, een kleine snack of een lekker biertje, terwijl de kinderen zich amuseren in de speeltuin!

ONZE RUIME B&B-STUDIO BESTAAT UIT:
2 slaapkamers - Keuken - Living met TV - Badkamer - Toilet
Wifi - Geniet tijdens je verblijf van ons heerlijke luxe-ontbijt!

OPENINGSUREN:
Alle dagen open van 8u tot 23u - Woensdag: Gesloten
Keuken open van 9u tot 21u

Luikersteenweg 283 - 3920 Lommel
Tel: +32 (0)11/66 14 84
info@denbrugwachter.be - www.denbrugwachter.be

KNOOPPUNT 257

ROUTE 2: Na knooppunt 257 - Richting knooppunt 272 - Fiets ± 300m rechtdoor langs de grote baan (i.p.v. rechts af te draaien naar het kleiner fietspad)

FIETS- EN EETCAFÉ DE LAGE KEMPEN

Ons fiets- en eetcafé bevindt zich in een mooie houten chalet. Deze ligt tegenover Bosland aan de toegangspoort Pijnven en vlakbij Fietsen door de bomen. Hier kom je tot rust na een ontspannende fietstocht.

Terwijl de ouders op ons zonneterras kunnen genieten van een heerlijk drankje en lekker eten, kunnen de kinderen zich uitleven in onze speeltuin.

Wij ontvangen ook fiets- en wandelgroepen en hebben een feestzaal ter beschikking voor ongeveer 50 personen. Ontbijt, lunch en diner voor groepen verzorgen wij op aanvraag met alle plezier!

FIESTVERHUUR!

OPENINGSUREN:
Wo & Do: 10u - 20u - Vr t/m Zo: 10u - 22u
Ma & Di: GESLOTEN
Juli en augustus alle dagen van 10u tot 22u - Maandag gesloten

Kiefhoekstraat 189 - 3940 Hechtel-Eksel
Tel.: +32 (0)474/76 85 26 of +32 (0)11/19 21 67
Eetcafe.delagekempen@outlook.com
Facebook: eetcafe de lage kempen



Route 2: Na knooppunt 229 - Richting knooppunt 224 - Fiets aan de rotonde bij de Kerk de Stationsstraat in (3de afslag) - 200m verder aan linkerzijde

VILL'ARTISTIEK

BELEVING MET 'JOIE DE VIVRE'

Vill'Artistiek is een unieke belevingsplaats waar ambacht, kunst, food & beverage elkaar vinden. Sohl Goudsmid en een heerlijke bristro kruisen elkaar onder een dak in het bruisende Lommel. Spetterende eigenzinnige beleving en unieke verhalen vertellen, daar draait het om bij de sympathieke zaakvoerders Mario van Herk en Katelijne Sohl.

La vie artistique heeft hier een verrassend en soms eigenzinnig smaakje. Maar altijd met een Belgisch, lokaal en ambachtelijk sausje.

Bij Vill'Artistiek is er naast 'la vie artistique' ook plaats voor beleving, gastronomie, feestjes afgestemd op de behoefte en de wensen van de gasten.

Naast het goudsmeden bieden we een moment aan om achterover te leunen en zalig te ontspannen in een huiselijke sfeer. De persoonlijke touch vinden we belangrijk en hebben aandacht voor alles wat ons lief is, zo hebben wij ook een hondenkaart, zodat onze viervoeters lekker kunnen meegenieten. We maken het gezellig met soms een hoekje af, vertelt Mario van Herk.

Tafels omtoveren tot een echt eetfestijn, onze graaitafels, een nieuw en exclusief concept in Limburg, waar we tafels omtoveren tot schilderijen, samen eten krijgt een andere dimensie. Laat je eens verrassen door onze Belgische wijnen en lokale ambachtelijke producten.

Simpel en eerlijk.

- Oplaadpunten voor fietsen
- Mooi buitenterras tussen de bomen
- Viervoeters zijn welkom
- Sfeer met een hoekje af
- Kleine voetjes vinden wij superleuk, vraag zeker naar het berenverhaal
- Lekkere coctails, net iets anders, maar altijd Belgisch
- Kleine kaart, voor iedereen wat! Veggie, vegan of lekkernijen van de plaatselijke ambachtelijke slager

OPENINGSUREN: Dinsdag & Woensdag: Gesloten

Stationsstraat 27 - 3920 lommel - Tel.: +32 (0)474/33 60 02 - info@villartistiek.be - www.villartistiek.be

START ROUTE 1	START ROUTE 2
PARKING DE KANTINE	PARKING DE KANTINE
224 0.0	224 0.0
260 7.8	260 7.8
232 10.6	267 9.1
76 13.4	553 17.4
23 15.3	265 22.4
24 18.9	229 23.8
DE 3 LINDEN	DEN BRUG-WACHTER
25 24.1	228 29.4
226 26.6	221 32.4
B&B DE WATERING	220 33.7
225 29.9	241 34.9
222 34.6	253 41.7
221 35.4	254 44.0
220 36.7	256 45.7
241 38.0	257 51.0
253 44.8	DE LAGE KEMPEN
254 47.1	272 57.1
255 51.6	255 60.4
HOF TEN VREDE	264 64.2
264 55.4	265 66.2
265 57.4	229 67.6
229 58.8	VILL' ARTISTIEK
224 62.3	224 71.0
PARKING DE KANTINE	PARKING DE KANTINE

START ROUTE 1	START ROUTE 2
PARKING DE KANTINE	PARKING DE KANTINE
224 0.0	224 0.0
260 7.8	260 7.8
232 10.6	267 9.1
76 13.4	553 17.4
23 15.3	265 22.4
24 18.9	229 23.8
DE 3 LINDEN	DEN BRUG-WACHTER
25 24.1	228 29.4
226 26.6	221 32.4
B&B DE WATERING	220 33.7
225 29.9	241 34.9
222 34.6	253 41.7
221 35.4	254 44.0
220 36.7	256 45.7
241 38.0	257 51.0
253 44.8	DE LAGE KEMPEN
254 47.1	272 57.1
255 51.6	255 60.4
HOF TEN VREDE	264 64.2
264 55.4	265 66.2
265 57.4	229 67.6
229 58.8	VILL' ARTISTIEK
224 62.3	224 71.0
PARKING DE KANTINE	PARKING DE KANTINE

WIN
EEN KINDERFIETS!
T.W.V. 300 EURO

LOS JIJ DEZE REBUS OP?

DAN MAAK JE KANS op een mooie **KINDERFIETS** van Fietsshop Quanten.
Geschonken door **GROEP GEUSENS VERZEKERINGEN!**



HOE MAAK JE KANS?

1. Los deze rebus op
2. Scan de QR-Code
3. Geef je oplossing

GROEP GEUSENS VERZEKERINGEN
Vreyshorring 11 • 3920 Lommel • +32 (0)11/64 96 99
info@groepg.be • www.groepgeusens.be

FIETSEN IN EN OM: MAASEIK

1 MARKT VAN MAASEIK Vanaf de eerste zonnestralen in het voorjaar komt het marktplein tot leven. De terrasjes en vele restaurants zorgen voor een gezellig komen en gaan van levensgenieters. Neem zeker ook de tijd voor een stadswandeling langs de hotspots van Maaseik en bezoek de oudste privé-apotheek van België.

2 RECREATIEGEBIED HEERENLAAK TE ALDENEIK Een intieme jachthaven, in het hart van de ongerepte natuur, én vlakbij de stad, jachthaven Heerenlaak verenigt zo het beste van 2 werelden voor de verblijfsgasten, watersporters en bezoekers. Voor de fietsers is het terras vlakbij de haven een zalige stopplaats. Het water, de boten en de watersport bezorgen je een instant vakantiegevoel.

3 'T EILANDJE TE NEEROETEREN 't Eilandje is een idyllische pleisterplaats langs de Zuid-Willemsvaart. De ideale vertrekplaats voor een mooie wandeling of fietstocht langs het kanaal. Of wat dacht je van een tochtje met een kajak?

4 DORPERMOLEN TE OPOETEREN De Dorpermolen is een graanmolen op waterkracht gelegen op de Bosbeek en vlakbij de kerk van Opoeteren. Deze onderslagmolen werd reeds vernoemd in 1328, herbouwd in 1530 en onlangs volledig gerestaureerd.

WIJNDOMEIN ALDENEYCK Op een steenworp van Maaseik liggen, op de zonovergoten zuidoosterhellingen langs de Maas, de 10 hectaren grote wijngaarden van Wijndomein Aldeneyck. Je kan elke vrijdag en zaterdag van 10.00-18.00 uur terecht op het gezellige terras van het wijndomein om de verschillende wijnen te proeven.

BEDEVAARTSOORD HEPPENEERT Het straatdorpje Heppeneert is een druk bezocht bedevaartsoord. Even stoppen dus om een kaarsje te laten branden en tijd te nemen voor rust en bezinning.

KLOOSTERBROUWERIJ 'KLEIN KLOOSTERKE' Wandel binnen in deze ambachtelijke brouwerij en proef ter plaatse hun bieren in de gezellige gelagzaal, pal in het centrum van Maaseik. Open van vrijdag tot en met zondag van 15 tot 18 uur.

MEER INFO: Visit Maaseik - Markt 45 - 3680 Maaseik - Tel.: +32 (0)89/81 92 90 - visit@maaseik.be - www.visitmaaseik.be

FIETSEN IN EN OM: **MAASEIK**

R1 = 45 KM ● R 2 = 53 KM

START ROUTE 1		START ROUTE 2	
26	0.0	26	0.0
PARKING 'T GOEDHOF		PARKING 'T GOEDHOF	
46	5.4	46	5.4
49	6.1	49	6.1
48	11.7	48	11.7
44	12.4	44	12.4
43	13.2	43	13.2
45	17.2	37	22.6
27	22.8	35	24.5
28	24.6	570	24.9
19	29.2	571	26.3
20	31.3	31	27.8
21	33.1	36	30.5
22	37.7	CAFÉ LOUNGE ITTERDAL	
25	39.6	11	31.5
B&B AGNETEN-KLOOSTER		12	32.1
24	43.5	13	33.4
26	45.2	28	42.4
PARKING 'T GOEDHOF		27	44.1
46		25	47.0
		24	50.9
		26	52.6
		PARKING 'T GOEDHOF	
		46	

★★ B&B 't GOEDHOF ★★

De ideale 'thuis' voor je fiets- of wandelvakantie!

4 Sterren Bed & Breakfast 't Goedhof bevindt zich in het bedevaartoord Heppeneert, een gehuchtje van Maaseik dat grenst aan de Maas.

't Goedhof is een ideale uitvalsbasis voor al uw wandel-of fietsvakanties en beschikt over 6 gastenkamers met toegang tot onze tuin.

Tegen meerprijs kan u ook gebruik maken van onze hottub en/of barrelsauna.

Toon en Annick kijken er enorm naar uit jullie te mogen verwelkomen in 't Goedhof!

Uitgebreid ontbijt ★ Hottub ★ Sauna
Vespa- en fietsverhuur ★ Gelegen aan knoopunt 26

Heppeneert 29 - 3680 Maaseik
Tel.: +32(0)89/56 42 66
GSM: +32(0)472/93 13 43 of +32(0)478/29 80 35
info@goedhof.be - www.goedhof.be

ROUTE 1: Na knooppunt 25 - Richting knooppunt 24

Bed & Breakfast
HET AGNETENKLOOSTER

Gastvrouw Patricia Indekeu staat garant voor een stijlvol en aangenaam verblijf in dit historisch pand dat met veel smaak en zin voor esthetiek werd ingericht. Het ontbijt wordt geserveerd in de prachtige woonkamer met zicht op terras en tuin.

In de drie luxueuze kamers of de twee droomsuites, allen uitgerust met een privé badkamer met douche, flat screen TV, wifi, mini bar en airco, komt iedereen tot rust!

Deze groene oase in de stad, vlakbij de Maas en op de fietsroute, is het mooiste adres voor cultuur- en natuurliefhebbers. Een paradijs voor wie houdt van fietsen, wandelen en van alle leuke dingen van het leven!

Afgesloten garage voor fietsen - Gratis privé parking
Grote en mooi onderhouden tuin met zomerterras
Fiets- en wandelarrangementen ter beschikking.

Sionstraat 17 - 3680 Maaseik - Tel.: +32 (0)89/564 327
info@agnetenklooster.be - www.hetagnetenklooster.be

START ROUTE 1	START ROUTE 2
26 0.0	26 0.0
PARKING 't GOEDHOF	PARKING 't GOEDHOF
46 5.4	46 5.4
49 6.1	49 6.1
48 11.7	48 11.7
	44 12.4
44 12.4	43 13.2
43 13.2	37 22.6
	35 24.5
45 17.2	570 24.9
27 22.8	571 26.3
28 24.6	31 27.8
	36 30.5
19 29.2	CAFÉ LOUNGE ITTERDAL
20 31.3	11 31.5
21 33.1	12 32.1
22 37.7	13 33.4
	28 42.4
25 39.6	27 44.1
B&B AGNETEN-KLOOSTER	25 47.0
24 43.5	24 50.9
26 45.2	26 52.6
PARKING 't GOEDHOF	PARKING 't GOEDHOF
46	46

START ROUTE 1	START ROUTE 2
26 0.0	26 0.0
PARKING 'T GOEDHOF	PARKING 'T GOEDHOF
46 5.4	46 5.4
49 6.1	49 6.1
	48 11.7
48 11.7	44 12.4
44 12.4	43 13.2
43 13.2	37 22.6
	35 24.5
45 17.2	570 24.9
27 22.8	571 26.3
28 24.6	31 27.8
19 29.2	36 30.5
	CAFÉ LOUNGE ITTERDAL
20 31.3	11 31.5
21 33.1	12 32.1
22 37.7	13 33.4
	28 42.4
25 39.6	27 44.1
B&B AGNETEN-KLOOSTER	25 47.0
24 43.5	24 50.9
26 45.2	26 52.6
PARKING 'T GOEDHOF	PARKING 'T GOEDHOF
46	46

KNOOPPUNT 36

ROUTE 2:
Na knooppunt 36
Richting knooppunt 11

CAFÉ & LOUNGE ITTERDAL

FIETS, SMUL, ONTSPAN: IN ONS EET- EN FIETSCAFE KOMT DE GEZELLIGHEID BINNEN EN HET BETOVERENDE UITZICHT OP ONS TERRAS PERFECT SAMEN!

Café & Lounge Itterdal, een verborgen pareltje met een prachtig uitzicht op het kasteelpark van Itterdal. Geniet van een heerlijk streekbiertje of kom tot rust op ons stijlvol terras met een glaasje wijn. Tevens is het multi-move pad en de speeltuin ter jullie beschikking in het stadspark.

Op het menu staan diverse croques, salades, broodjes en pasta's, maar voor wie liever eens trek heeft in huisgemaakt stoofvlees of videé met frietjes is hier zeker op het juiste adres.

Bij ons kan je altijd terecht op ons gezellig en stijlvol terras maar neem zeker ook binnen een kijkje in onze fraaie lounge die uitgerust is met airco.

OPENINGSUREN:
ZOMER (1 mei - 30 september): Ma - Wo - Do: 11u30 - 20u - Vr & Za: 11u30 - 22u - Zondag: 10u - 20u
WINTER (1 oktober - 30 april): Wo & Do: 11u30 - 20u - Vr & Za: 11u30 - 22u - Zondag: 10u - 20u

Opitterkiezel 240B - 3960 Bree - Tel.: +32 (0)89/25 52 20 - info@itterdal.be - www.itterdal.be - www.facebook.com/Itterdal

FIETSEN IN EN OM: MAASMECHELEN

1 KRUINENPAD Vanaf de dijk van de Zuid-Willemsvaart vertrek je voor een unieke belevenis op letterlijk hoog niveau. Het Kruinenpad loopt tussen de boomtoppen als een echte luchtbrug in het mijnverzakkingsgebied. Het pad is 181 meter lang. Er is een fietsenstalling voorzien.

Gelegen tussen fietsknooppunten 55 en 48

2 KASTEEL VILAIN XIIII Prominent aanwezig in het Maasdorpje Leut is het Kasteel Vilain XIIII. Het kasteel wordt omgeven door een prachtig landschapspark, met verschillende paadjes die je gidsten richting de Maas. Op het kerkplein van Leut vind je enkele leuke restaurantjes. Ook de molen ''Nieuw Leven'' is vlakbij, deze wordt nog regelmatig opengesteld voor het publiek, én dan wordt er ook echt gemalen.

Dreef 148 - 3630 Maasmechelen

3 TERHILLS Terhills vormt de hoofdtoegangspoort tot het Nationaal Park Hoge Kempen. Stap van je fiets en beklim de schachtbok tot 24 meter of waag je aan een wandeling op en rond de vroegere mijnterrils waar je geniet van prachtige vergezichten.

Zetellaan 54 - 3630 Maasmechelen

4 VAN MIJNSCHACHTEN EN INGENIEURSWONINGEN Over de kleurrijke tuinwijk tot statige administratieve gebouwen: Maasmechelen heeft zijn waardevol mijnpatrimonium mooi bewaard, gerestaureerd en herbestemd. Fiets van knooppunt 502 naar 60 en ontdek de Tuinwijk en het mijnverleden van Eisden.

Kastanjelaan 53 - 3630 Maasmechelen

5 VEERPONTEN De Maas vormt geen obstakel voor een fietstocht over de grens. Veerponten verzekeren een vlotte overtocht. Het fietsroutenetwerk in Nederlands-Limburg is een beetje anders, maar de routes sluiten naadloos aan op de Belgische fietspaden.

Gelegen aan o.a. fietsknooppunten 52 en 50

6 UNIEKE FIETSPADEN **Fietsen door de Heide** is gelegen tussen de fietsknooppunten **551** en **550.** Geniet van het prachtige landschap van de Mechelse Heide terwijl je over een brug van bijna 300 meter fietst. Dit is trouwens niet de enige unieke fietsbrug die je vanuit Maasmechelen kunt beleven. Aan de voet van de Lange- en de Tweelingterril bevindt zich **Fietsen tussen de Mijnterrils:** een drijvende pontonbrug die de fietsknooppunten **502** en **565** met elkaar verbindt.

MEER INFO: Visit Maasmechelen - Zetellaan 35 - 3630 Maasmechelen - www.visitmaasmechelen.be

FIETSEN IN EN OM: **MAASMECHELEN**

R1 = 69 KM ● R 2 = 62 KM

START ROUTE 1		START ROUTE 2	
PARKING		PARKING	
502	0.0	502	0.0
565	8.7	60	4.5
551	11.6	61	8.5
550	15.9	63	12.1
61	19.5	140	12.8
63	23.0	131	17.4
62	26.8	54	18.4
252	29.7	559	19.3
251	31.2	58	21.2
534	32.5	53	22.3
535	35.7	52	24.3
STIEMER-HEIDE		PONDEROSA	
30	39.9	51	30.2
250	42.4	57	32.8
509	44.4	56	33.8
508	50.5	50	42.4
512	53.2	49	46.9
39	53.8	48	52.7
40	56.3	55	59.6
41	58.3	502	61.7
565	58.8		
551	61.7		
60	63.8		
502	68.6		
PARKING		PARKING	

KNOOPPUNT 535

ROUTE 1: Na knooppunt 535 - Richting 30 - Aan de golfclub

STIEMERHEIDE

THE URBAN HOTEL & GOLF RETREAT 4S

Het sfeervolle Stiemerheide is gelegen aan de rand van het Nationaal Park Hoge Kempen.

Met 69 kamers en suites, 1-ster Michelinrestaurant De Kristalijn, Bib-Gourmand restaurant Moonstone en een 18-hole golfterrein is Stiemerheide de ideale plek om volledig tot rust te komen.

Gezellige bar met terras

★

Fiets- & wandelroutes in de buurt

★

Bites kaart

OPENINGSUREN: Doorlopend geopend

Wiemesmeerstraat 105 - 3600 Genk
Tel.: +32 (0)89/35 58 28
info@stiemerheide.be - www. stiemerheide.be

KNOOPPUNT 52

ROUTE 2: Na knooppunt 52 - Richting knooppunt 51 - Vlakbij de kerk van Kotem

PONDEROSA

Wil je even tot rust komen tijdens een fietstocht langs de oevers van de Maas? Of na een fijne wandeling in de natuur?

Dan is Ponderosa in Kotem de ideale stopplaats!

In dit gezellige dorpscafé, beter gekend als "Jetty", kan je terecht voor een lekkere pint of een tas koffie.

Op zondag is er GRATIS vlaai!

OPENINGSUREN:
Alle dagen open van 13u30 tot 2u
Zondag van 10u tot 2u - Woensdag: Gesloten
Géén verlofperiode

Grotestraat 350
3631 Kotem-Maasmechelen
Tel.: +32 (0)89/76 46 72

START ROUTE 1		START ROUTE 2	
PARKING		PARKING	
502	0.0	502	0.0
565	8.7	60	4.5
551	11.6	61	8.5
550	15.9	63	12.1
61	19.5	140	12.8
63	23.0	131	17.4
62	26.8	54	18.4
252	29.7	559	19.3
251	31.2	58	21.2
534	32.5	53	22.3
535	35.7	52	24.3
STIEMER-HEIDE		PONDEROSA	
30	39.9	51	30.2
250	42.4	57	32.8
509	44.4	56	33.8
508	50.5	50	42.4
512	53.2	49	46.9
39	53.8	48	52.7
40	56.3	55	59.6
41	58.3	502	61.7
565	58.8	PARKING	
551	61.7		
60	63.8		
502	68.6		
PARKING			

DUINENGORDEL FIETSROUTE

Spot Commanderij Gruitrode, toegangspoort Duinengordel van het Nationaal Park Hoge Kempen in opbouw. Beleef onderweg het gevarieerde landschap met glooiende duinen, heide, mysterieuze vennen, beekvalleien en schaduwrijke bossen. Je passeert de dorpskernen van Gruitrode, Neerglabbeek en Opglabbeek.

- Startplaats: Commanderij Gruitrode, Kasteelstraat 2, 3670 Oudsbergen
- Afstand: 34,3 km
- Knooppunten 571 - 31 – 36 – 570 – 35 – 262 – 526 – 527 – 70 – 33 – 34 – 261 – 571

HOOGTEPUNTEN ONDERWEG

1 Commanderij Gruitrode In het begin van de 15de eeuw vestigde de Duitse ridderorde zich in het kasteel te Gruitrode. Commanderij Gruitrode was sindsdien één van twaalf commanderijen met de landcommanderij (Alden) Biesen in Bilzen als hoofdzetel. Commanderij Gruitrode wordt nu toegangspoort Duinengordel van het Nationaal Park Hoge Kempen en een belevenisvolle plek voor cultuur met kwaliteitsvolle horeca. Spot er de bouwwerkzaamheden.

2 Itterbeekvallei Ontdek de weelderige flora en fauna in de Itterbeekvallei tussen de knooppunten 571 en 31, een paradijs voor vlinders, kikkers en bevers. Met veel geluk spot je er een ijsvogel!

3 Geuzenbaan Knooppunt 570 ligt midden op de 'Geuzenbaan', een lange dreef centraal in Duinengordel. Over de herkomst van deze benaming 'Geuzenbaan' is er geen eensgezindheid. Volgens de mythe trok Willem van Oranje hier omstreeks 1568 voorbij met zijn 'Geuzenleger'. Ze vermeden het centrum van Gruitrode omwille van de Duitse Orde die er zich in het begin van de 15de eeuw vestigde. Volgens historicus Jo Corstjens zou Geuzenbaan een verbastering kunnen zijn van Gièss(e)baan.

4 Oudsberg Tussen de knooppunten 262 en 526 kom je in de buurt van de Oudsberg, de hoogste landduin van Vlaanderen. Stap van je fiets, wandel naar de top op 1,5 km van de fietsroute en geniet er van het weidse uitzicht!

5 Blauwe bessenplantage Op 500 meter van knooppunt 526 bevindt zich de Blauwe bessenplantage van de familie Schrijnwerkers. Proef er de heerlijke blauwe bessen en pluk ze zelf tijdens de zomermaanden. *Oudsbergerweg 121*

6 Zwartven Tussen de knooppunten 33 en 34 tref je één van de mooie vennen in Duinengordel. Een thuis voor watervogels, libellen en kikkers.

Even pauze? Proef onderweg de Oudsbergse gastvrijheid in de fietscafés en restaurants. Laat je verwennen met een verfrissend drankje, een stukje Limburgse vlaai of een smakelijke lunch.

MEER INFO: Toerisme Oudsbergen - Dorpsstraat 44 - 3670 Oudsbergen - Tel.: +32 (0)89/81 01 00 - info@oudsbergen.be - www.oudsbergen.be

FIETSEN IN EN OM: **OUDSBERGEN**

R 1 = 61 KM ● R 2 = 61 KM

START ROUTE 1	START ROUTE 2
PARKING	PARKING
527 0.0	527 0.0
526 3.2	70 0.4
	529 2.5
34 4.2	528 6.5
33 8.1	500 7.3
32 10.7	59 8.1
	38 9.2
02 20.1	37 15.1
01 21.0	35 16.9
KNOOP-PUNT 03	570 17.3
	571 18.8
03 24.2	261 22.9
04 28.7	262 24.6
	526 27.1
77 35.6	34 28.1
76 36.1	33 32.0
538 41.0	AEN DE BULLEN-SCHOOL
317 41.5	04 36.9
75 46.0	03 41.5
	01 44.7
512 56.6	02 45.6
39 57.3	524 48.9
	32 53.6
529 58.1	33 56.2
70 60.2	70 60.8
527 60.6	527 61.2
PARKING	PARKING
59	59

START ROUTE 1	START ROUTE 2
PARKING	PARKING
527 0.0	527 0.0
526 3.2	70 0.4
	529 2.5
34 4.2	528 6.5
33 8.1	500 7.3
32 10.7	59 8.1
	38 9.2
02 20.1	37 15.1
01 21.0	35 16.9
KNOOP-PUNT 03	570 17.3
	571 18.8
03 24.2	261 22.9
04 28.7	262 24.6
	526 27.1
77 35.6	34 28.1
76 36.1	33 32.0
538 41.0	AEN DE BULLEN-SCHOOL
317 41.5	04 36.9
75 46.0	03 41.5
	01 44.7
512 56.6	02 45.6
39 57.3	524 48.9
529 58.1	32 53.6
	33 56.2
70 60.2	70 60.8
527 60.6	527 61.2
PARKING	PARKING
59	59

KNOOPPUNT 03

ROUTE 1: Aan knooppunt 03

KNOOPPUNT 03

Knooppunt 03, het ideale zomerterras in een rustige en groene omgeving.

Kom genieten van een lekkere kop koffie met vlaai, een heerlijk lokaal biertje of maak een keuze uit onze kleine kaart. Voor een lekker ijsje ben je bij ons aan het juiste adres. We draaien ons ijs zelf met verse hoevemelk.

Een oplaadpunt voor elektrische fietsen is aanwezig!

Houd onze social media in de gaten voor al onze evenementen en aangepaste openingsuren.

OPENINGSUREN:

APRIL: Open naar gelang het mooie weer
Weekend & feestdagen vanaf 13u

MEI-SEPT.: Ma t/m Za: 12u - 21u - Zondag: 11u - 21u

Naar gelang de drukte blijven we langer open.
Sluitingsuur is afhankelijk van de weersomstandigheden

Mgr Broekxstraat - 3990 Peer - Tel.: +32 (0)483/57 61 79
info@knooppunt03.be - www.knooppunt03.be

KNOOPPUNT 33

ROUTE 2: Na knooppunt 33 - Richting knooppunt 04

AEN DE BULLENSCHOOL

Langs de velden en bossen, tussen de knooppunten 33 & 04, ligt dit rustig gelegen, maar alom bekend zomerterras.

Het is een stopplaats voor fietsers, wandelaars en ruiters. Je kan er, op de vroegere "speelplaats" onder de oude lindebomen, uitrusten & genieten van iets fris, een biertje uit de streek of een kop koffie met een heerlijk groot stuk verse Limburgse vlaai.

Dit is Limburgse gastvrijheid ten top!

OPENINGSUREN:

VAN APRIL TOT JUNI & VAN SEPT T/M OKT
Ma t/m Do: 12u - 18u - Za & Zo: 11u - 20u

JULI - AUG: Ma t/m Do: 11u - 20u - Za & Zo: 11u - 20u

GESLOTEN: Vrijdag
Kijk op onze Facebook voor eventueel aangepaste openingsuren!

Bullenstraat 25 - 3670 Oudsbergen (Meeuwen)
Tel.: +32 (0)479/87 05 10 - aendebullenschool@telenet.be



Fotografie: RLKM vzw, Visit Maasmechelen, Kris Thijs

Ontdek de mooiste fietsroutes in een uniek 3-daags fietsavontuur!

In het hart van Limburg ligt het Nationaal Park Hoge Kempen! Bijna 300 km kwaliteitsvolle fietspaden leiden je langs uitgestrekte bossen, weidse heidevlakten, stuivende duinen en spiegelende vennen. Het boeiende mijnverleden van de regio is nooit veraf!

Je fietstocht combineren met een leuke gezinsactiviteit of even op adem komen? De toegangspoorten bieden voor ieder wat wil(d)s!

WWW.NATIONAALPARK.BE

1 **DOMMELHUIS:** Een exporuimte met een interactieve beleving, waar landbouw, water, natuur, educatie en recreatie samengaan. Rond het gebouw vind je speelelementen, picknickbanken en een trekvlot over de vijver.

2 **BRUEGELFIETSROUTE:** Ontdek waar de schilder zijn inspiratie haalde. je kan 8 reproducties van zijn hand onderweg bewonderen. Parcours door de Peerse bossen, langs hoeves, landelijke decors en Breugelhoeve.

3 **DE CRASH VAN KOLONEL KNOTS:** Ontdek deze avonturentocht/geocache met je (klein)kinderen in de bossen van Grote-Brogel. Een piloot is neergestort en verdwenen. Verschillende aanwijzingen brengen je naar zijn schuilplaats.

4 **MAISDOOLHOF:** Een keer iets anders dan een speeltuin: een doolhof in de mais op een terrein waar ook een kleine kinderboerderij en allerlei activiteiten zijn in juli en augustus. Je kan er ook iets drinken en je picknick meenemen.

5 **HET VERHAAL VAN DE REUS:** Trotseer de 202 trappen in de toren en ontdek de multimediale totaalbeleving met virtuele gids.

6 **BREUGELHOEVE:** Op Breugelhoeve vind je een fantastische speel- en belevingstuin, een knuffelboerderij en een Multimovepad.

7 **VLIEGBASIS EN AIRMUSEUM:** Ontdek de rijke geschiedenis van de vliegbasis van Kleine-Brogel en de 10de Wing in het museum en maak een selfie met de F-16 de 'Gatekeeper aan de hoofdingang tussen knooppunt 207 en 06.

Meer info: www.kbam.be

8 **BRUEGELMUSEUM:** In het Peerse Bruegelhuis kan je het volledige oeuvre van Pieter Bruegel de Oude in één keer aanschouwen: 40 schilderijen, een unicum! De familiezoektocht zit boordevol toffe doe-activiteiten. Ontdek, dans en creëer.

MEER INFO: Toerisme Peer - Markt 3 bus 2 - 3990 Peer - Tel.: +32 (0)11/61 16 02 - visit@peer.be - www.visitpeer.be

FIETSEN IN EN OM: **PEER**

R1 = 70 KM ● R 2 = 59 KM

START ROUTE 1		START ROUTE 2	
PARKING BREUGEL-HOEVE		PARKING BREUGEL-HOEVE	
207	0.0	06	0.0
530	2.9	01	4.0
531	6.4		
78	10.9	02	4.9
05	11.9	524	8.3
517	13.3		
516	14.6	32	12.9
515	16.7	HET PLEINTJE	
258	18.1	02	22.3
257	19.6		
BROUWERIJ DE LOGT		01	23.2
256	25.0	03	26.4
247	30.2		
245	33.2	531	31.5
206	34.9	530	35.0
209	36.9		
205	38.8	DE PASTORIJ	
203	44.5	248	38.9
SLUIS 18		247	40.6
08	49.4		
211	51.3	245	43.5
507	54.7	206	45.2
208	56.3		
06	58.4	207	47.6
PARKING BREUGEL-HOEVE		PARKING BREUGEL-HOEVE	
207	70.1	06	59.3

Verharde weg
Onverharde weg
Verkorte weg
1 Een bezoekje waard!
Zie info toeristische dienst

START PARKING

Breugelhoeve - Weyerstraat 1 - 3990 Peer

Route 1: Vanaf parking links naar knooppunt 207 (± 8km)

Route 2: Vanaf parking rechts naar knooppunt 06 (± 3km)

KNOOPPUNT 257

ROUTE 1: Na knooppunt 257 - Richting knooppunt 256 - 1ste straat rechts (Lochtstraat)

BROUWERIJ 'DE LOGT'

Brouwerij 'De Logt' is een microbrouwerij die gestart is in 2018 met het brouwen van hun eigen bieren. Wat begon als een hobby is al snel uitgegroeid tot veel meer.

Je kan de verschillende bieren proeven op ons gezellig fietsterras.

Gelegen langs de wandelroute en vlakbij het fietsroutenetwerk bieden we als erkend fietscafé iedereen de gelegenheid om rustig te genieten van dit lekkers of van een lekker kopje koffie.

OPENINGSUREN:
Van april t/m september enkel weekends vanaf 11u
Schoolvakanties: Do t/m Zo vanaf 11u

Lochtstraat 48 - 3941 Hechtel-Eksel
Tel: +32 (0)497/29 99 93 of +32 (0)496/94 32 86
info@delogt.be - www.delogt.be

KNOOPPUNT 08

ROUTE 1: Aan knooppunt 08

BRASSERIE SLUIS 18

Een bezoekje aan Sluis 18 is meer dan de moeite waard! Fietsers kunnen hier genieten van een prachtig uitzicht op de sluis en de voorbijvarende boten op de Zuid-Willemsvaart.

Drink je graag een ambachtelijke koffie of liever een glaasje cava, een goede huiswijn of een speciaalbier? Dan ben je hier op de juiste plek!

Ook ons menu is erg gevarieerd met lekkere lokale producten.

OPENINGSUREN:
Alle dagen: van 10u tot 22u
Donderdag: GESLOTEN

Snellewindstraat 72 - Bocholt
Tel.: +32 (0)11/96 15 31 - Info@sluis18.be
Je kan ook online reserveren via: www.sluis18.be

START ROUTE 1		START ROUTE 2	
PARKING BREUGEL-HOEVE		PARKING BREUGEL-HOEVE	
207	0.0	06	0.0
530	2.9	01	4.0
531	6.4		
78	10.9	02	4.9
05	11.9	524	8.3
517	13.3		
516	14.6	32	12.9
515	16.7	HET PLEINTJE	
258	18.1	02	22.3
257	19.6		
BROUWERIJ DE LOGT		01	23.2
256	25.0	03	26.4
247	30.2		
245	33.2	531	31.5
206	34.9	530	35.0
209	36.9		
205	38.8	DE PASTORIJ	
203	44.5	248	38.9
SLUIS 18		247	40.6
08	49.4		
211	51.3	245	43.5
507	54.7	206	45.2
208	56.3		
06	58.4	207	47.6
PARKING BREUGEL-HOEVE		PARKING BREUGEL-HOEVE	
207	70.1	06	59.3

START ROUTE 1	START ROUTE 2
PARKING BREUGEL-HOEVE	PARKING BREUGEL-HOEVE
207 0.0	06 0.0
530 2.9	01 4.0
531 6.4	
78 10.9	02 4.9
05 11.9	524 8.3
517 13.3	
516 14.6	32 12.9
515 16.7	HET PLEINTJE
258 18.1	02 22.3
257 19.6	
BROUWERIJ DE LOGT	01 23.2
256 25.0	03 26.4
247 30.2	
245 33.2	531 31.5
206 34.9	530 35.0
209 36.9	
205 38.8	DE PASTORIJ
203 44.5	248 38.9
SLUIS 18	247 40.6
08 49.4	
211 51.3	245 43.5
507 54.7	206 45.2
208 56.3	
06 58.4	207 47.6
PARKING BREUGEL-HOEVE	PARKING BREUGEL-HOEVE
207 70.1	06 59.3

KNOOPPUNT 32

ROUTE 2: Na knooppunt 32 - Richting knooppunt 02
Aan de Genkerbaan - Rechts richting centrum Meeuwen - Aan de kerk

HET PLEINTJE

Deze veelzijdige brasserie wordt bezocht door plaatselijk publiek, maar ook uit een veel bredere regio.

De centrale ligging aan de kerk in Meeuwen is een grote troef. De positieve sfeer en ambiance maken er een gewilde halteplaats van.

Onze uitgebreide kaart biedt je diverse gerechten aan. 's Middags kan je ook terecht voor huisbereide pannenkoeken en ijsjes, ...

OPENINGSUREN:

Elke dag open vanaf 10u - Maandag: gesloten

KEUKEN OPEN:
Di t/m Do: van 11u30 tot 20u
Vr t/m Zo: van 11u30 tot 21u

Kerkplein 4 - 3670 Oudsbergen - Tel.: +32 (0)11/79 25 17
info@hetpleintjemeeuwen.be - www.hetpleintjemeeuwen.be

KNOOPPUNT 530

ROUTE 2: Na knooppunt 530 - Richting knooppunt 248
In de Dijkerstraat ±500 m rechtdoor - Tegenover de kerk (St.-Trudostraat)

DE PASTORIJ

In ons koffie- en ijssalon geniet je van sfeervolle momenten samen.

Wij bieden je tal van huisgemaakte zoetigheden, smaakvolle koffies, lekkere biertjes of een heerlijk glas wijn die fijn te nuttigen zijn op ons terras of gezellig binnen.

De grootste troeven zijn onze huisgemaakte Brusselse wafels, zelfgedraaid ijs, thema-ijstaarten en originele ijspateekes.

OPENINGSUREN:

Wo t/m Zo: van 12u tot 18 - Van 1 mei t/m september van 12u tot 21u. - Ma & Di: Gesloten

Kijk op onze website of Facebook voor eventueel aangepaste openingsuren.

St. Trudostraat 62/1 - 3990 Wijchmaal-Peer
Tel.: +32 (0)473/52 44 75
cindy.heylen@icloud.com - www.de-pastorij.be

1 **LAGO PELT DOMMELSLAG** heeft veel weg van een subtropisch zwemparadijs, maar dan op maat van het gezin. Naast een zwembad kan je je zelf uitleven in een golfslagbad, waterspeeltuin, wildwaterbaan, een bandenglijbaan en een buitenzwembad. Zonder meerprijs kan je ook genieten van het wellnessgedeelte.

www.lago.be/pelt

2 Tussen de bomen van **KLANKENBOS** zit een unieke verzameling klankinstallaties verscholen. De kunstwerken zijn een prikkeling voor het oor en een streling voor het oog. Je wordt uitgedaagd om op een bewuste manier met geluid en stilte om te gaan. Een bijzondere ervaring voor mensen van alle leeftijden.

www.klankenbos.be

3 **AFVAART VAN DE DOMMEL:** vaar het mooiste gedeelte van de Dommel tussen Neerpelt en Valkenswaard per kano of kajaf af. Na een korte initiatie kan je op tocht doorheen 2 prachtige natuurgebieden.

www.nwc.be/verhuur

4 **BOERENLOEREN** is een mooie en informatieve fietsroute langs Peltse landbouwbedrijven. De route bestaat uit 3 lussen: 12, 20 en 21 km. Twee ervan sluiten op mekaar aan tot een route van 38,6 km.

www.gemeentepelt.be/boerenloeren

5 Fietsen in Pelt valt bij iedereen in de smaak. Het recept hiervoor is een stevige portie natuur, met een flinke geut plezier voor jong en oud. Druppel daar nog enkele gezellige terrasjes bij en mix met enkele erfgoedpareltjes. Overgiet alles met de Limburgse gastvrijheid. **GOESTING IN PELT**? Wij wel!

www.gemeentepelt.be of www.happenentrappen.nl

6 Brandweervrouw Lucie neemt je mee op dit spannende **VUURAVONTUUR**. De tocht is 2,3 km en het leukst voor kinderen tussen 4 en 10 jaar. Je neemt best potlood en papier mee en een muntstuk van €0,50 voor een aandenken.

www.gemeentepelt.be/vuuravontuur

MEER INFO: Toerisme Pelt - Jeugdlaan 2 - 3900 Pelt - www.gemeentepelt.be/toerisme

FIETSEN IN EN OM: **PELT**

R1 = 55 KM ● R 2 = 57 KM

START ROUTE 1		START ROUTE 2	
PARKING LAGO PELT DOMMELSLAG		PARKING DE RALLY (ZIE P 42)	
245	0.0	241	0.0
206	1.7	220	0.7
209	3.7	564	3.7
202	8.6	218	5.6
241	10.7	219	6.8
220	11.4	222	13.5
221	13.2	225	18.2
222	14.0	226	21.5
225	18.7	227	22.9
DE HUTTEN		228	25.9
27	21.5	GROOTE HOEF	
26	23.6	229	30.9
25	27.1	265	32.7
226	30.0	264	34.7
227	31.4	255	38.5
230	33.3	254	43.0
224	35.4	256	44.7
CAFÉ DE KROON		247	50.0
229	38.5	245	52.9
253	43.8	8STE SACRAMENT	
241	50.6	241	57.3
PARKING LAGO PELT DOMMELSLAG		PARKING DE RALLY (ZIE P 42)	
245	55.1	253	

START ROUTE 2:
Parking De Rally
Rallylaan 3 - 3910 Pelt
Fiets vanaf de parking links richting knooppunt 241

START ROUTE 1:
Parking Lago Pelt - Dommelslagdreef 12 - 3900 Pelt
Fiets links langs De Dommelslag het smalle paadje in tot aan het fietsroutenetwerk
Sla rechts af richting knooppunt 245

KNOOPPUNT P

STARTPLAATS!
Ruime & gratis parking
is voorzien

Fiets links langs LAGO Pelt Dommelslag het smalle paadje in tot aan het fietsroutenetwerk.

ROUTE 1: Sla rechts af - Richting knooppunt 245

LAGO PELT DOMMELSLAG

LAGO Pelt Dommelslag biedt een unieke indoor én outdoor waterbeleving voor jong en oud. Kies voor het recreatiebad met zijn spectaculaire wildwaterbaan, bandenglijbaan, het golfslagbad of het kinderbad met waterspeeltuin. Er is ook een verwarmd buitenbad. Een gratis portie wellness? De sauna's, bubbel- en stoombaden brengen je helemaal tot rust. Sportieve types kunnen vrij zwemmen in het sportbad.

LAGO BISTRO

In LAGO Bistro is het heerlijk toeven voor een lekkere lunch, diner of snelle hap voor ieders budget. Je kunt binnen eten maar op zonnige dagen is het mooie terras ook zeker aan te raden. Onze LAGO Bistro heeft een ruime parking, zicht op onze fietsenstalling en is in de mogelijkheid tot het ontvangen van grotere groepen.

OPENINGSUREN LAGO BISTRO:
Ma, Di, Do & Vr: 11u tot 23u, Woensdag 11u tot 22u30
Zaterdag: 9u tot 20u, Zondag: 9u tot 19u30
Alle dagen open behalve 24, 25 en 31 december en 1 januari.

OPENINGSUREN ZWEMPARADIJS: www.lagopelt.be

Dommelslagdreef 12 - 3900 Pelt - Tel.: +32 (0)11/60 64 44
dommelslag@lago.be - www.lagopelt.be

LAGO PELT DOMMELSLAG

START ROUTE 1	START ROUTE 2
PARKING LAGO PELT DOMMELSLAG	PARKING DE RALLY (ZIE P 42)
245 0.0	241 0.0
206 1.7	220 0.7
209 3.7	564 3.7
202 8.6	218 5.6
241 10.7	219 6.8
220 11.4	222 13.5
221 13.2	225 18.2
222 14.0	226 21.5
225 18.7	227 22.9
DE HUTTEN	228 25.9
27 21.5	GROOTE HOEF
26 23.6	229 30.9
25 27.1	265 32.7
226 30.0	264 34.7
227 31.4	255 38.5
230 33.3	254 43.0
224 35.4	256 44.7
CAFÉ DE KROON	247 50.0
229 38.5	245 52.9
253 43.8	8STE SACRAMENT
241 50.6	241 57.3
PARKING LAGO PELT DOMMELSLAG	PARKING DE RALLY (ZIE P 42)
245 55.1	253

START ROUTE 1	START ROUTE 2
PARKING LAGO PELT DOMMELSLAG	PARKING DE RALLY (ZIE P 42)
245 0.0	241 0.0
206 1.7	220 0.7
209 3.7	564 3.7
202 8.6	218 5.6
241 10.7	219 6.8
220 11.4	222 13.5
221 13.2	225 18.2
222 14.0	226 21.5
225 18.7	227 22.9
DE HUTTEN	228 25.9
27 21.5	GROOTE HOEF
26 23.6	229 30.9
25 27.1	265 32.7
226 30.0	264 34.7
227 31.4	255 38.5
230 33.3	254 43.0
224 35.4	256 44.7
CAFÉ DE KROON	247 50.0
229 38.5	245 52.9
253 43.8	8STE SACRAMENT
241 50.6	241 57.3
PARKING LAGO PELT DOMMELSLAG	PARKING DE RALLY (ZIE P 42)
245 55.1	253

KNOOPPUNT 225

ROUTE 1: Na knooppunt 225 - Richting knooppunt 27

EETCAFÉ DE HUTTEN

In dit gezellig eetcafé voor jong en oud - tussen Lommel en Valkenswaard - kan je 5 dagen per week terecht voor een feestelijk kopje koffie. Ook kan je er genieten van een heerlijke lunch. Op de avondkaart hier vind je uiteenlopende gerechten. Wil je liever genieten van het mooie weer? Dit kan op ons terras, je hebt de keuze uit ons voorterras en ons tuinterras waaraan ook een speeltuintje grenst voor de kinderen. Ook niet onbelangrijk: je trouwe viervoeter is bij ons ook welkom!

OPENINGSUREN:

Ma tot Zo: open vanaf 10u - Keuken sluit om 21u
Di & Wo: Rustdag - Voor grote groepen zijn we uiteraard wel open

Luikersteenweg 626 - 3920 Lommel
Tel.: +32 (0)11/82 30 28
info@dehutten.com - www.dehutten.com

KNOOPPUNT 224

ROUTE 1: Na knooppunt 224 - Richting knooppunt 229 - Centrum Lommel

CAFÉ DE KROON

Dit traditioneel bruin biercafé werd reeds geopend in 1902 en is meer dan de moeite om eens te bezoeken!

Het is hier gezellig vertoeven voor jong en oud in een authentiek decor dat je gezien moet hebben.

Op het druk bezocht terras heb je een prachtig zicht op het marktplein en centrum van Lommel.

OPENINGSUREN:

Maandag tot Donderdag: 11u-01u
Vrijdag: 11u - 03u - Zaterdag: 10u-03u
Zondag: 10u-01u

Molsekiezel 2
3920 Lommel
Tel.: +32 (0)11/54 03 61

Dé specialist in e-bikes & e-scooters in Limburg!

Elektrisch fietsen of scooteren? Kom dan langs bij Velekto voor een ruim aanbod, deskundig advies of professioneel onderhoud.

Velektro Pelt
Astridlaan 115 • 3900 Pelt (B)

Velektro Hasselt
Hendrik van Veldekesingel 5 • 3500 Hasselt (B)

Velektro

Bekijk ons aanbod online op **www.velektrofietsen.be** of blijf op de hoogte van onze acties via f

START ROUTE 1	START ROUTE 2
PARKING LAGO PELT DOMMELSLAG	PARKING DE RALLY (ZIE P 42)
245 0.0	241 0.0
206 1.7	220 0.7
209 3.7	564 3.7
202 8.6	218 5.6
241 10.7	219 6.8
220 11.4	222 13.5
221 13.2	225 18.2
222 14.0	226 21.5
225 18.7	227 22.9
DE HUTTEN	228 25.9
27 21.5	GROOTE HOEF
26 23.6	229 30.9
25 27.1	265 32.7
226 30.0	264 34.7
227 31.4	255 38.5
230 33.3	254 43.0
224 35.4	256 44.7
CAFÉ DE KROON	247 50.0
229 38.5	245 52.9
253 43.8	8STE SACRAMENT
241 50.6	241 57.3
PARKING LAGO PELT DOMMELSLAG	PARKING DE RALLY (ZIE P 42)
245 55.1	253

START ROUTE 1	START ROUTE 2
PARKING LAGO PELT DOMMELSLAG	PARKING DE RALLY (ZIE P 42)
245 0.0	241 0.0
206 1.7	220 0.7
209 3.7	564 3.7
202 8.6	218 5.6
241 10.7	219 6.8
220 11.4	222 13.5
221 13.2	225 18.2
222 14.0	226 21.5
225 18.7	227 22.9
DE HUTTEN	228 25.9
27 21.5	GROOTE HOEF
26 23.6	229 30.9
25 27.1	265 32.7
226 30.0	264 34.7
227 31.4	255 38.5
230 33.3	254 43.0
224 35.4	256 44.7
CAFÉ DE KROON	247 50.0
229 38.5	245 52.9
253 43.8	8STE SACRAMENT
241 50.6	241 57.3
PARKING LAGO PELT DOMMELSLAG	PARKING DE RALLY (ZIE P 42)
245 55.1	253

KNOOPPUNT 229

ROUTE 2: Aan knooppunt 229 - Aan de grote baan

DE GROOTE HOEF

De Groote Hoef is een gezellige brasserie die verrast in elk seizoen.

Hier is voor ieder wat wils met de uitgebreide menukaart. Deze wordt aangevuld met seizoens-gebonden suggesties, dag- en weekmenu's.

In de zomer is het fijn vertoeven op het grote terras.

OPENINGSUREN:
Wij zijn elke dag open vanaf 11u

Domein De Groote Hoef
Hoeverdijk 11 - 3920 Lommel - Belgium
Tel.: +32 (0)11/54 80 80
info@domeindegrootehoef.be
www.domeindegrootehoef.be

KNOOPPUNT 245

ROUTE 2: Na knooppunt 245 - Richting knooppunt 241
In het centrum van (Over)Pelt - Vlak achter de kerk

HET 8STE SACRAMENT

Welkom in het 8ste Sacrament. We zijn een Grand café, met officiële fietslabel van toerisme Limburg, gelegen in het fantastische centrum van (Over)Pelt. Het 8ste ligt naast de kerk en pal aan de eeuwenoude, geklasseerde lindeboom.

We zijn een zaak waar je in een ontspannen, huiselijke sfeer kan genieten van onze leuke samengestelde menukaart. We hebben een uitgebreide selectie aan bieren, frisdranken, warme dranken en zoveel meer. Naast onze soepen, die een begrip geworden zijn in Pelt en omstreken, hebben we ook pasta 's, croques, pinsa 's,... .

Er is dus geen enkele reden om niet eens tot bij ons te komen. We hopen jullie snel met ons vriendelijk en enthousiast team te mogen verwelkomen..

OPENINGSUREN:
Di - Wo & Zo: 10u - 24u
Do - Vr & Za:10u - 01u - Maandag: Gesloten

Rodenbachlaan 48 - 3900 Pelt - Tel.: +32 (0)11/81 68 73
www.facebook.com/het8stesacrament

MICROBROUWERIJ MØLDER & COÖP.

We zijn authentieke ambachtelijke brouwers uit het hart van **Bosland**, met een missie. We brengen letterlijk leven in de brouwerij en willen Bosland zythologisch meer op de kaart zetten.

We brouwen en verdelen onze bieren exclusief in de regio Bosland. Het **HOBOS bier en een hele reeks huisbieren** kunnen dus enkel in de Bosland HORECA worden gedronken.

Geregeld brengen we **exclusieve limited editions** op de markt.

De brouwerij is te bezoeken en er is een gezellige proefzaal annex bierwinkel ingericht.

PROEVERIJEN & BIERWINKEL:

De bierwinkel is elke zaterdag tussen 10u en 14u open. Proeverijen met rondleiding kan met groepen vanaf 8 personen. We maken dan graag een afspraak over wanneer we ze kunnen ontvangen We hebben verschillende formules uitgewerkt. **Cheers!**

MØLDER & COÖP.
AUTHENTIEKE AMBACHTELIJKE MICROBROUWERIJ
BROUWERS UIT HET ♥ VAN BOSLAND

Breugelweg 42 - 3900 Pelt
Tel: +32 (0)11/64 11 81 - +32 (0)494/26 65 24
seveddy@fulladsl.be
Volg onze facebookpagina!

HEB JE PECH?
Wij zijn er voor u!

Jouw nieuwe fiets is een echte investering en je kan hem ook vast niet meer missen...

Zorg dus best dat hij goed verzekerd is.

Daar bewijzen onze fietsverzekering en onze service hun nut!

Een ALLE risico verzekering voor elk soort fiets MET fietsbijstand in de Benelux.

GROEP GEUSENS VERZEKERINGEN

Maak vrijblijvend een afspraak voor meer informatie!

Vreyshorring 11 ● 3920 Lommel ● +32 (0)11/64 96 99
info@groepg.be ● www.groepgeusens.be

START ROUTE 1	START ROUTE 2
PARKING LAGO PELT DOMMELSLAG	PARKING DE RALLY (ZIE P 42)
245 0.0	241 0.0
206 1.7	220 0.7
209 3.7	564 3.7
202 8.6	218 5.6
241 10.7	219 6.8
220 11.4	222 13.5
221 13.2	225 18.2
222 14.0	226 21.5
225 18.7	227 22.9
DE HUTTEN	228 25.9
27 21.5	GROOTE HOEF
26 23.6	229 30.9
25 27.1	265 32.7
226 30.0	264 34.7
227 31.4	255 38.5
230 33.3	254 43.0
224 35.4	256 44.7
CAFÉ DE KROON	247 50.0
229 38.5	245 52.9
253 43.8	8STE SACRAMENT
241 50.6	241 57.3
PARKING LAGO PELT DOMMELSLAG	PARKING DE RALLY (ZIE P 42)
245 55.1	253

START ROUTE 1	START ROUTE 2
PARKING LAGO PELT DOMMELSLAG	PARKING DE RALLY (ZIE P 42)
245 0.0	241 0.0
206 1.7	220 0.7
209 3.7	564 3.7
202 8.6	218 5.6
241 10.7	219 6.8
220 11.4	222 13.5
221 13.2	225 18.2
222 14.0	226 21.5
225 18.7	227 22.9
DE HUTTEN	228 25.9
27 21.5	GROOTE HOEF
26 23.6	229 30.9
25 27.1	265 32.7
226 30.0	264 34.7
227 31.4	255 38.5
230 33.3	254 43.0
224 35.4	256 44.7
CAFÉ DE KROON	247 50.0
229 38.5	245 52.9
253 43.8	8STE SACRAMENT
241 50.6	241 57.3
PARKING LAGO PELT DOMMELSLAG	PARKING DE RALLY (ZIE P 42)
245 55.1	253

EEN E-BIKE VOOR ELK PARCOURS

NAAR HET WERK, EEN LEUK FIETSTOCHTJE, DE WERELD VERKENNEN... DAT KAN IN ALLE COMFORT MET ONZE E-BIKES.

ELK JAAR SELECTEREN WE DAARVOOR EEN UITGEBREID KERNASSORTIMENT. JE KAN ZE UITGEBREID KOMEN BEKIJKEN IN ONZE WINKEL.

EEN TESTRIT MAKEN MET ÉÉN VAN ONZE TOPFIETSEN? SPRING ZEKER EVEN BIJ ONS BINNEN. SAMEN MET JOU GAAN WE OP ZOEK NAAR HET MEEST GESCHIKTE MODEL DAT PAST BIJ JOUW LEVENSSTIJL.

ONTDEK ONZE 8 TOPMERKEN

>>> BATAVUS >>> SPARTA >>> DUTCH ID
>>> MOUSTACHE >>> GIANT >>> CORTINA
>>> LOVENS >>> URBAN ARROW

Consentec
Experts in elektrische tweewielers

WWW.CONSENTEC.BE - T. 011 38 03 61
KLOOSTERSTRAAT 18 BUS 2 - 3910 PELT

1 BIJZONDERGRONDS LANDSCHAP In Riemst glooien en golven de wegen tussen Haspengouwse kerkdorpen, langs wijnranken op mergelflanken en voorbij 'bijzondergrondse' groeves die een verborgen wereld bewaren.

2 MYSTERIEUZE MERGELGROEVEN De metershoge koele gangen vormen een fascinerende wereld, eeuwen geleden achtergelaten door de blokbrekers. Gebouwen in Kanne en ver daarbuiten zijn opgetrokken in de zachtgele kalksteen. Sinsdien is er al meer dan 500 jaar leven in deze groeven. Als bergruimte voor dorpsbewoners, boeren, bakkers en wijnbouwers. Schuilplaats tijdens oorlogen of als kweekplaats van onze eigen ondergrondse rijkdom: de grotchampignon

Avergat 14 - 3770 Kanne

3 DE BRUG VAN VROENHOVEN Deze architecturale parel kan je niet missen tijdens je fietstocht in Riemst. Klik! Het amfitheater is één van de fotohotspots van Riemst. In het belevingscentrum ontdek je bovendien veel over het oorlogsverleden van de regio.

Maastrichtersteenweg 212 - 3770 Vroenhoven

4 DE WATERBURCHT Ideaal startpunt van je fietsroute in een typisch landbouwdorp. In de brasserie van De Waterburcht kan je genieten van de grotchampignon en lekkere Riemstse wijnen.

Kattestraat 22 - 3770 Millen

5 WIJNPIONIERS De Riemstse mergelbodem is perfect voor wijnbouw. En dat hebben we geweten. Sprankelende, stille en volle topwijnen vinden hun smaakextraatje in de mergellaag. Proef je mee? Stop dan onderweg bij Wijnkasteel Genoels-Elderen of in de Riemstse horeca! Wijndomein Vlijtingen opent tijdens het hoogseizoen zelfs een wijnbar tussen fietsknooppunt 540 en fietsknooppunt 124!

Kasteelstraat 9 - 3770 Genoelselderen

6 SLINGERBERG Op zoek naar een sportieve uitdaging? De Slingerberg (Zusserdel) is de meest iconische en zware beklimming van Riemst. Je vindt de Slingerberg tussen fietsknooppunt 402 en fietsknooppunt 80.

Zusserdel z/n, 3770 Kanne

MEER INFO: via www.visitriemst.be of toerisme@riemst.be

FIETSEN IN EN OM: **RIEMST**

R1 = 51 KM ● R 2 = 49 KM

START ROUTE 1	START ROUTE 2
PARKING HOTEL MALPERTUUS	PARKING HOTEL MALPERTUUS
540 0.0	540 0.0
81 4.1	124 4.2
89 4.8	88 7.0
86 7.8	557 8.2
113 8.5	11 11.4
112 15.1	66 15.6
114 18.8	90 18.5
87 22.0	81 28.0
569 28.5	89 28.7
80 29.2	86 31.7
402 36.0	87 38.7
OPCANNER ANKER	569 45.2
405 38.6	80 45.9
432 43.5	PARKING HOTEL MALPERTUUS
569 47.7	540 48.8
80 48.4	
PARKING HOTEL MALPERTUUS	
540 51.3	

KNOOPPUNT P

ROUTE 1& 2: Fiets vanaf de parking rechts de grote baan op
± 400 m na de verkeerslichten - Links - Richting knooppunt 540

HOTEL MALPERTUUS ****

Hotel Malpertuus werd opgestart door Yvo Molenaers in 1966 toen hij een punt zette achter zijn succesvolle wielerloopbaan.

In dit gastvrij hotel met 34 luxekamers voelen zowel toeristen als zakenmensen zich thuis.

Gelegen aan het fietsroutenetwerk maak je van hieruit prachtige fietstochten.

In het sfeervolle restaurant met Frans-Italiaanse keuken kun je heerlijk dineren.

Geniet er van de verfijnde streekgebonden gerechten en een uitgebreide wijnkaart. Hier vindt elke bon vivant zijn gading.

OPENINGSUREN:
Do tot Za: 17u - 21u30 - Zondag: 11u00 - 21u30
Reservatie gewenst

HOTEL MALPERTUUS & RESTAURANT MELOGRANO
Tongersesteenweg 145 - 3770 Riemst
Tel.: +32 (0)12/45 15 38
info@malpertuus.be - www.malpertuus.be

KNOOPPUNT 402

ROUTE 1: Na knooppunt 402 - Richting knooppunt 405 - Achteraan de haven

OPCANNER ANKER

Opcanner Anker ligt aan de Jachthaven van Kanne.

Op ons terras heb je een prachtig zicht op de jachthaven en de mooie natuur.

Hier kan je in een ontspannen en uitnodigende sfeer optimaal genieten van heerlijke gerechten en drankjes.

Met onze gezellige ambiance en vriendelijke medewerkers, ben je verzekerd van een fijne ervaring, elke keer als je ons bezoekt.

Ook beschikken wij over een zaal voor familie- of bedrijfsfeesten.

OPENINGSUREN:
Di t/m Zo: 11u - 22u - Maandag: GESLOTEN

Trekweg Opcanne 6 - 3770 Riemst
Tel.: +32 (0)12 860 095
info@opcanner-anker.be - www.opcanner-anker.be

START ROUTE 1	START ROUTE 2
PARKING HOTEL MALPERTUUS	PARKING HOTEL MALPERTUUS
540 0.0	540 0.0
81 4.1	124 4.2
89 4.8	88 7.0
86 7.8	557 8.2
113 8.5	11 11.4
112 15.1	66 15.6
114 18.8	90 18.5
87 22.0	81 28.0
569 28.5	89 28.7
80 29.2	86 31.7
402 36.0	87 38.7
OPCANNER ANKER	569 45.2
405 38.6	80 45.9
432 43.5	PARKING HOTEL MALPERTUUS
569 47.7	540 48.8
80 48.4	
PARKING HOTEL MALPERTUUS	
540 51.3	

FIETSEN IN EN OM: TESSENDERLO-HAM

1

2

3

4

5

6

1 TESSENDERLO-HAM - LANDSCHAPSPARK DE MERODE Tessenderlo-Ham is de enige Limburgse vertegenwoordiging binnen het landschapspark de Merode en vormt hiermee een poort tot de Merode én tot provincie Limburg. Fiets door het Looise centrum en stop aan een van de gezellige terrasjes. Aan de Sint-Martinuskerk op de Markt vind je LOMAK, het 'kleinste museum van de wereld'! Come and see!

2 HET GEZELLIGSTE BOS VAN VLAANDEREN: POORT GERHAGEN Hier heb je alles bijeen voor een geslaagde (familie)uitstap: de uitkijktoren, een speeltuin met picknickbanken, het Bosmuseum, het Infopunt Poort Gerhagen, een golfafslag, startpunt van verschillende wandelingen en fietstochten en verschillende brasserieën en een hotel.

HORECA IN DE BUURT: Ter Scoete: www.terscoete.be ● Riksken Tip: rikskentip.be ● Het Eikelhof: www.eikelhof.be ● Het Ontbijthuis: hetontbijthuis.be
Restaurant De Lindehoeve: www.restaurantdelindehoeve.be ● De Bosrand: www.debosrand.be ● De Peerdenposterij: (knooppunt 335)

3 SPROOKJESACHTIGE GERHAGENVIJVER Ter hoogte van wandelknooppunt 112 of als u fietst tussen knooppunten 334 (Gerhagen) en 25 (Lekdreef) moet u zeker halthouden aan de Gerhagenvijver. Een idyllisch plekje van stilte & rust waar het goed vertoeven is ... én de plaats voor een werk van barmhartigheid ... de dorstigen laven!

4 DE ABDIJ AVERBODE MET DE LEKDREEF (Tussen knooppunt 18 en 25) Het meest westelijk gelegen puntje van Tessenderlo-Ham. Hier kom je op het drieprovinciënpunt Limburg, Antwerpen, Vlaams-Brabant. Moet je gezien, beleefd en geproefd hebben!

5 DE PEERDENPOSTERIJ (Knooppunt 335) Een ideale tussenstop voor wandelaars (met honden), fietsers én ruiters. De zaak straalt nostalgie, gezelligheid en charme uit.

6 KINDERBOERDERIJ JUFFERTJE IN 'T GROEN (Tussen knooppunt 336 en 561) die bezoekers, jong & oud, vertrouwd maakt met het boerderijwerk en het verzorgen van dieren en leert dat natuur en milieu belangrijk zijn.

www.juffertjeintgroen.be

MEER INFO: Dienst Toerisme & Gerhagen - Onthaalpunt Poort Gerhagen - Bosmuseum: Zavelberg 10, 3980 Tessenderlo-Ham
Tel.: +32(0)13 39 48 30, toerisme@tessenderlo-ham.be

FIETSEN IN EN OM: **TESSENDERLO-HAM**

R1 = 48 KM ● R 2 = 58 KM

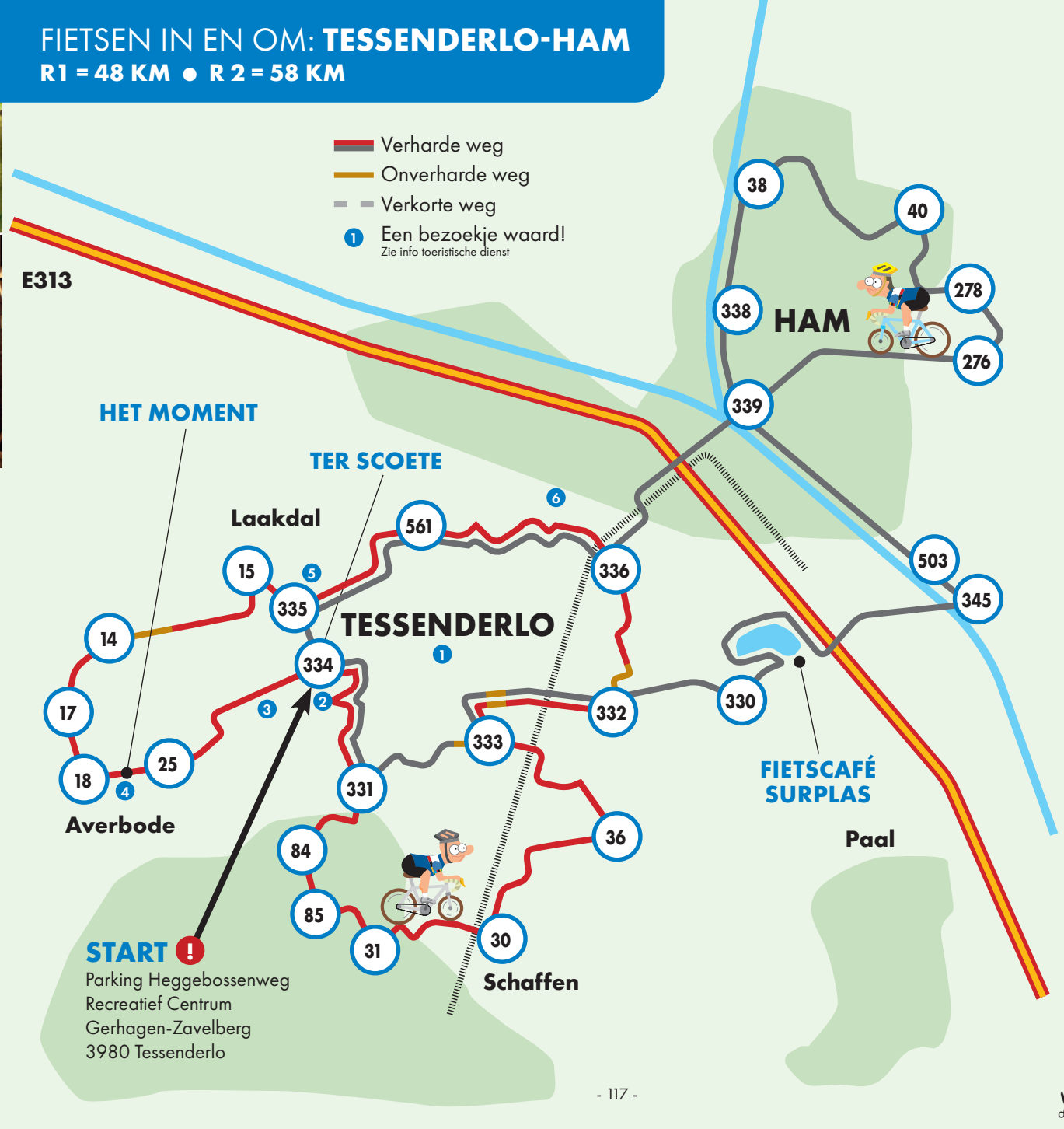

START ROUTE 1	START ROUTE 2
PARKING TER SCOETE	PARKING TER SCOETE
334 0.0	334 0.0
331 3.9	335 1.0
84 6.3	561 4.8
85 7.5	336 8.9
31 9.3	339 12.7
30 12.3	338 15.1
36 16.4	38 17.3
333 20.0	40 22.3
332 23.2	278 24.6
336 27.3	276 26.4
561 31.4	339 31.2
335 35.2	503 35.9
15 36.2	345 36.3
14 39.7	SURPLAS
17 41.9	330 45.7
18 43.2	332 48.4
HET MOMENT	333 51.6
25 43.9	331 54.5
334 48.3	334 58.3
PARKING TER SCOETE	PARKING TER SCOETE

START ROUTE 1	START ROUTE 2
PARKING TER SCOETE	PARKING TER SCOETE
334 0.0	334 0.0
331 3.9	335 1.0
84 6.3	561 4.8
85 7.5	336 8.9
31 9.3	339 12.7
30 12.3	338 15.1
36 16.4	38 17.3
333 20.0	40 22.3
332 23.2	278 24.6
336 27.3	276 26.4
561 31.4	339 31.2
335 35.2	503 35.9
15 36.2	345 36.3
14 39.7	SURPLAS
17 41.9	330 45.7
18 43.2	332 48.4
HET MOMENT	333 51.6
25 43.9	331 54.5
334 48.3	334 58.3
PARKING TER SCOETE	PARKING TER SCOETE

KNOOPPUNT 18

Route 1: Na knooppunt 18 - Richting knooppunt 25

HET MOMENT

Het Moment is het belevingscentrum van de Abdij van Averbode.

Iedereen is van harte welkom om binnen de muren van de abdij te genieten van de Averbode-producten waaronder bier, brood, kaas, mosterd, speculaas, en peperkoek. Er is een abdijcafé met huisbrouwerij, een bakkerij en een abdijwinkel.

Een unieke plek op het kruispunt van de drie provincies.

ABDIJWINKEL: Di - Zo: van 10-18u - **ABDIJCAFÉ:** Di - Zo: van 11u tot 18u
Onze openingsuren kunnen wijzigen, raadpleeg steeds onze website voor de meest recente openingsuren.

Abdijstraat 1 - 3271 Averbode - Tel.: +32 (0)13/69 99 34 - (gps: Herseltsebaan 2 - 3271 Averbode)
Info@averbodemoment.be - www.averbodemoment.be

KNOOPPUNT P

ROUTE 1 & 2: Fiets vanaf de parking richting knooppunt 334

TER SCOETE

In ons eetcafé bent u welkom voor zowel een frisse pint als een snelle hap of een uitgebreid feestmenu.

Ideaal dus om gezellig te tafelen of om uit te blazen na een fietstocht.

Terwijl u geniet van de rust op het overdekt en verwarmd terras, midden in de Limburgse natuur kunnen de kinderen spelen in de vernieuwde speeltuin (Autovrije omgeving).

OPENINGSUREN:

Ma: 11u30 - ...
Di & Do: 10u - ...
Za: 8u45 - 22u - Zo: 8u30 - 22u
Wo & Vr: Gesloten

Zavelberg 9 - 3980 Tessenderlo - België
Tel.: +32 (0)13/67 20 10
info@terscoete.be - www.terscoete.be

KNOOPPUNT 345

ROUTE 2: Na knooppunt 345 - Richting knooppunt 330

FIETSCAFÉ SURPLAS

Aan de oevers van de waterplas, omringd door een verrassend stukje natuur, ligt Fietscafé Surplas.
Hier kan je steeds genieten in een gezellige sfeer, tussen groen en water.

Te midden van deze groene oase staan wij klaar om je te verwennen met een uitgebreide drankenkaart, maar tevens kan je er doorlopend terecht voor een lunch, snack of tapasschotel...

OPENINGSUREN:

WINTER: Alle dagen: 10u tot 20u - Dinsdag: Gesloten
Keuken: 11u30 tot 19u - Tapas tot sluitingsuur

ZOMER: Alle dagen: 10u tot 21u (bij mooi weer langer)
Keuken: 11u30 tot 21u - Tapas tot sluitingsuur

Holststraat 85 - 3583 Paal (Beringen)
Tel.: +32 (0)13/30 11 98
info@fietscafesurplas.be - www.fietscafesurplas.be

START ROUTE 1	START ROUTE 2
PARKING TER SCOETE	PARKING TER SCOETE
334 0.0	334 0.0
331 3.9	335 1.0
84 6.3	561 4.8
85 7.5	336 8.9
31 9.3	339 12.7
30 12.3	338 15.1
36 16.4	38 17.3
333 20.0	40 22.3
332 23.2	278 24.6
336 27.3	276 26.4
561 31.4	339 31.2
335 35.2	503 35.9
15 36.2	345 36.3
14 39.7	SURPLAS
17 41.9	330 45.7
18 43.2	332 48.4
HET MOMENT	333 51.6
25 43.9	331 54.5
334 48.3	334 58.3
PARKING TER SCOETE	PARKING TER SCOETE

FIETSEN IN EN OM: TONGEREN-BORGLOON

1 GRAVENSTADJE BORGLOON De eeuwenoude gebouwen, smalle maar gezellige straatjes, de middeleeuwse omwalling en de burchtheuvel met een fenomenaal uitzicht over de Loonse natuur, dát is Borgloon. De alternatieve naam voor het stadhuis 'Grevenhuis' zou erop wijzen dat de graven van Loon hier ooit gewoond hebben. Niet voor niets dat zij hier hun hoofdplaats kozen in de middeleeuwen. Een bezoekje aan GRAAF, het belevingscentrum over het graafschap Loon is een echte aanrader!

STADHUIS - Markt z/n - GRAAF: Graethempoort 3A - 3840 Tongeren-Borgloon

2 FIETSEN TUSSEN DE BLOESEMS Tongeren-Borgloon is **dé** fruitstad van Haspengouw. Tijdens de bloesemperiode verandert het landschap in een gigantische bloemenzee. Combineer je fietstocht met een bezoek aan het fruitbelevingscentrum in de gerestaureerde stroopfabriek. Deze unieke industrieel archeologische site herbergt tevens het toeristisch infopunt met streekproductenshop. De ideale uitvalsbasis om de fruitstreek verder te ontdekken. *Stroopplein 8 - 3840 Tongeren-Borgloon*

3 KUNST MET PIT Borgloon is bekend om zijn kunst in het glooiend landschap. Momenteel bewonder je zes spraakmakende kunstwerken, waaronder het befaamde doorkijkkerkje van Gijs Van Vaerenbergh, volgens de Britse krant The Guardian het mooiste plekje van België! *Tussen knooppunt 151 en 155 even de fietsroute verlaten en wandelpad volgen.*

4 LET'S GO ERFGOED In Tongeren-Borgloon vind je maar liefst 21 kastelen terug! Dominant waken ze op de heuveltoppen of verschuilen ze zich in de valleien. Stuk voor stuk juweeltjes die symbool staan voor een rijk verleden (De meeste kastelen zijn in privé-bezit en niet toegankelijk).

5 BELEEF TONGEREN! Fiets door het historische centrum, bewonder de prachtige basiliek, het sfeervolle begijnhof en geniet van lokale lekkernijen op gezellige terrasjes. Ontdek het Gallo-Romeins Museum en het Teseum. Geschiedenis, charme en fietsplezier wachten op jou! *Grote Markt z/n 3700 Tongeren-Borgloon*

6 PLINIUSPARK Net buiten het stadscentrum van Tongeren ligt het Pliniuspark, waar Romeinse geschiedenis en groen samenkomen. Wandel, fiets, jog of zwem in het stadspark met de iconische Pliniusbron. Bewonder hedendaagse kunstwerken, geïnspireerd op het rijke verleden van Tongeren. *Fonteindreef 8 - 3700 Tongeren-Borgloon*

MEER INFO: Visit Tongeren-Borgloon - info@visittongerenborgloon.be - wwww.visittongeren-borgloon.be
Stroopfabriek - Stroopplein 8 - 3840 Tongeren-Borgloon - Tel.: +32 (0)12/67 36 53
Gasthuiskapel - Via Julianus 2 - 3700 Tongeren-Borgloon - Tel.: +32 (0)12/80 00 70

FIETSEN IN EN OM: **TONGEREN-BORGLOON**

R1 = 46 KM ● R 2 = 52 KM

START ROUTE 1	START ROUTE 2
PARKING	PARKING
129 0.0	152 0.0
128 1.6	153 1.3
139 4.8	162 1.9
136 7.3	161 4.7
152 12.1	163 9.8
153 13.3	159 12.7
162 14.0	158 13.5
170 18.3	536 17.7
169 21.9	285 18.9
161 23.9	157 20.6
151 26.9	133 22.9
154 28.3	132 24.7
KONAK	117 27.9
155 31.2	128 28.8
156 32.2	BIERPUNT TONGEREN
132 34.7	139 32.0
117 37.9	136 34.5
116 40.3	137 35.1
111 42.0	121 39.8
107 44.2	148 46.9
129 46.2	153 49.9
PARKING	152 51.2
	PARKING
	136

START ROUTE 1	START ROUTE 2
PARKING	PARKING
129 0.0	152 0.0
128 1.6	153 1.3
139 4.8	162 1.9
136 7.3	161 4.7
152 12.1	163 9.8
153 13.3	159 12.7
162 14.0	158 13.5
170 18.3	536 17.7
169 21.9	285 18.9
161 23.9	157 20.6
151 26.9	133 22.9
154 28.3	132 24.7
KONAK	117 27.9
155 31.2	128 28.8
156 32.2	BIERPUNT TONGEREN
132 34.7	139 32.0
117 37.9	136 34.5
116 40.3	137 35.1
111 42.0	121 39.8
107 44.2	148 46.9
129 46.2	153 49.9
PARKING	152 51.2
	PARKING
	136

KNOOPPUNT 154

ROUTE 1: Na knooppunt154 - Richting knooppunt 155

EETCAFÉ KONAK

Na je fietstocht dorst of honger gekregen? Eetcafé Konak is reeds gedurende 30 jaar een geliefde tussenstop voor talrijke fietsers en wandelaars.

Op het menu staan diverse croques, salades en pasta's, maar ook voor de stevige hap, zoals steak met frietjes, Konakhooi, mosselen, stoofvlees op grootmoeders wijze en spare-ribs ben je bij ons aan het juiste adres.

En dit alles vergezeld van een fris getapt pintje, een lekker wijntje of een Leffe van het vat.

Kortom, de ideale tussenstop voor de fietser of wandelaar die Limburg bezoekt.

OPENINGSUREN:
Ma: 11u - 24u - Wo, Do, Vr & Zo: 11u - ...
Za: 16u - ... - Di: Gesloten

Tongersesteenweg 11 - 3840 Borgloon
Tel.: +32 (0)12/74 72 43 of +32 (0)495/207 966
info@eetcafe-konak.be - www.eetcafe-konak.be

KNOOPPUNT 128

ROUTE 2: Na knooppunt 128 - Richting knooppunt 139

BIERPUNT TONGEREN

Ons Biercafé, gelegen in het rustige en mooie Piringen, is een ideale stopplaats voor fietsers en gezinnen.

Op onze menukaart kan je naast 90 speciaalbieren ook een zeer ruim aanbod van gerechten terugvinden.

Zowel naast als achter onze zaak kan je heerlijk genieten op ons terras en bij minder weer is onze grote veranda de ideale plaats om te vertoeven.

OPENINGSUREN:
Alle dagen: van 10u tot 01u - Donderdag: 14u tot 01u
Maandag: GESLOTEN

Piringenstraat 4 - 3700 Tongeren
Tel.: +32 (0)492/84 74 70

1 OVERDEKTE BEGRAAFPLAATS IN DE VOORMALIGE SINT-ROCHUSKERK De kerk werd gerenoveerd en herbestemd tot de eerste overdekte begraafplaats in Europa. Dit gerenoveerde monument werd tot winnaar van de Vlaamse monumentenprijs 2012 uitgeroepen.

Dorpsplein Ulbeek

2 HISTORISCH DORPSPLEIN ULBEEK De Dorpskern van Ulbeek stond model voor de reconstructie van het Haspengouws dorp in Openluchtmuseum Bokrijk. Op het Dorpsplein starten 2 landschapswandelingen. Meer info op www.wandeleninlimburg.be

Dorpsplein Ulbeek

3 PANORAMA OETERSLOVEN Dit is het hoogste punt van Wellen en je krijgt hier een panoramisch zicht op de weide omgeving. Op heldere dagen kan je de mijnterrils van Genk zien. Ook de kapel van Oetersloven iets verderop is zeker de moeite waard om even van je fiets te springen.

Oeterslovenstraat in Berlingen

4 Pal in het centrum van Wellen vertrekken **2 WANDELLUSSEN** die de Broekbeemd en de Grote Beemd met elkaar verbinden. Beemd staat voor 'hooiland in een beekvallei'. Waterdichte schoenen zijn aangeraden bij nat weer. Je vindt deze wandelingen op www.wandeleninlimburg.be.

Startplaats: Dorpsstraat 27

MEER INFO: Gemeente Wellen dienst toerisme - Dorpsstraat 25 - 3830 Wellen
Tel.: +32 (0)12/670 646 - toerisme@wellen.be - www.wellen.be

250 JAAR BOKKENRIJDERS

Fiets of wandel langs de historische Bokkenrijderslocaties!

Fietsen en wandelen langsheen de voornaamste Bokkenrijderslocaties, het kan vanaf nu.

Met start en aankomst aan het park langs het Dorpsplein.

De fietsroute is 22 kilometer lang, de wandelroutes 8.5 en 12.5 kilometer.

Elke locatie is uitgerust met een gedenkbord en QR-code met daarop het waargebeurde verhaal.

De route voert ons doorheen de dorpskernen van Wellen, Ulbeek, Berlingen en Herten. Langsheen de Haspengouwse landschappen, holle wegen, prachtige boomgaarden, mooie hoeves en kerken.

- Start en einde aan het Bokkenrijdersplein achter de kerk.
- Bewegwijzerd
- Meer info: www.wellen.be/nl/250-jaar-bokkenrijders

Of scan deze QR-code!

FIETSEN IN EN OM: **WELLEN**

FIETSEN IN EN OM: **WELLEN**

R1 = 62 KM ● R 2 = 61 KM

START ROUTE 1	START ROUTE 2
PARKING	PARKING
148 0.0	121 0.0
149 0.9	122 2.1
173 6.7	123 9.9
180 12.0	119 11.8
171 16.5	109 13.4
170 17.0	110 13.9
162 21.3	113 19.4
161 24.0	86 20.1
163 29.2	89 23.2
159 32.0	68 25.3
158 32.9	DE BOOMGAERD (PARKING)
HEERE VAN HEERS	85 28.8
536 37.1	108 31.8
537 39.9	519 34.4
151 42.5	125 42.8
154 44.0	126 44.9
152 44.4	236 46.7
136 49.1	138 49.3
137 49.7	145 52.3
121 54.4	121 53.4
PARKING	PARKING
148 61.5	148 60.5

KNOOPPUNT 158

ROUTE 1:
Na knooppunt 158
Richting knooppunt 536

BRASSERIE "HEERE VAN HEERS"

In de mooie landelijke gemeente Heers, met zijn uitgestrekte velden en mooie fruitboomgaarden, midden in het hartje van Haspengouw, vind je onze gezellige brasserie "Heere van Heers". Op ons ruime, pas vernieuwde terras, waan je jezelf al snel in één of ander paradijselijk vakantieoord. Ook binnen is er voldoende plaats om te zitten.

Na een zalige fietstocht of mooie wandeling door het prachtige Heers, met al zijn bezienswaardigheden en kastelen, zijn wij de "place to be" om even tot rust te komen en tijd te maken voor een drankje of een knabbeltje.

Op onze uitgebreide kaart vind je voor ieder wat wils, voor de sportieve dorstigen tot de zalige genieters. Ook kan je bij ons terecht voor een klein hongertje tot een uitgebreider menu.

Voor al jouw feestjes op maat: babyshower, verjaardag, pensioen, teambuilding, ... ben je bij ons ook op het juiste adres. Van koud-, warm- of pastabuffet tot barbecue of een menu speciaal naar jouw wensen... Alles is bespreekbaar.

Voor de zaak is er een ruime parking (plein) aanwezig voor auto's of motards en zijn er verschillende B&B's in de nabije omgeving te vinden.

Voor meer info over Heers en omstreken, surf naar Toerisme - Heers

OPENINGSUREN:
1 APRIL TOT 31 OKTOBER: Alle dagen van 11u - 01u (keuken doorlopend open tot 21u)
Dinsdag en woensdag gesloten (m.u.v. feestdagen)

VAN 1 NOVEMBER TOT 31 MAART: Ook op maandag gesloten (m.u.v. feestdagen)
Voor eventuele afwijkingen, raadpleeg onze facebookpagina

Nieuwe Steenweg 57 - 3870 Heers - Tel.: +32(0)11/48 20 07 - info.heerevanheers@gmail.com - www.heerevanheers.be

START ROUTE 1	START ROUTE 2
PARKING	PARKING
148 0.0	121 0.0
149 0.9	122 2.1
173 6.7	123 9.9
180 12.0	119 11.8
171 16.5	109 13.4
170 17.0	110 13.9
162 21.3	113 19.4
161 24.0	86 20.1
163 29.2	89 23.2
159 32.0	68 25.3
158 32.9	DE BOOM-GAERD (PARKING)
HEERE VAN HEERS	85 28.8
536 37.1	108 31.8
537 39.9	519 34.4
151 42.5	125 42.8
154 44.0	126 44.9
152 44.4	236 46.7
136 49.1	138 49.3
137 49.7	145 52.3
121 54.4	121 53.4
PARKING	PARKING
148 61.5	148 60.5

START ROUTE 1	START ROUTE 2
PARKING	PARKING
148 0.0	121 0.0
149 0.9	122 2.1
173 6.7	123 9.9
180 12.0	119 11.8
171 16.5	109 13.4
170 17.0	110 13.9
162 21.3	113 19.4
161 24.0	86 20.1
163 29.2	89 23.2
159 32.0	68 25.3
158 32.9	DE BOOM-GAERD (PARKING)
HEERE VAN HEERS	85 28.8
536 37.1	108 31.8
537 39.9	519 34.4
151 42.5	125 42.8
154 44.0	126 44.9
152 44.4	236 46.7
136 49.1	138 49.3
137 49.7	145 52.3
121 54.4	121 53.4
PARKING	PARKING
148 61.5	148 60.5

KNOOPPUNT 68

ROUTE 2: Na knooppunt 68 - Richting knooppunt 85
Beneden aan Alden Biesen - 100 m naar links

HOTEL & BRASSERIE
DE BOOMGAERD

Deze sfeervolle brasserie & hotel in het hartje van Rijkhoven is gelegen tegenover de beroemde landcommanderij Alden Biesen.

Door onze ligging langs het fietsroutenetwerk (met ruime parking) zijn wij een ideaal vertrekpunt of rustpunt tijdens al jullie fietstochten.

Met ons heerlijk aanbod aan verse gerechten en lekkere drankjes kijken wij er naar uit om jullie te mogen verwelkomen op ons gezellige terras of in onze mooi ingerichte zaak!

OPENINGSUREN:
Di t/m Zo: van 10u tot 23u (Keuken van 11u30 tot 21u)
Maandag: GESLOTEN

Kasteelstraat 1 - 3740 Rijkhoven
Tel.: +32 (0)89/89 20 40 13
info@de-boomgaerd.be - www.de-boomgaerd.be

FIETSEN
moet kunnen!
VLAAMS FIETSMAGAZINE

Hou je van recreatief fietsen?

Dol op fietsvakanties?

Test je graag de fietsknooppuntennetwerken uit?

Tracht je bij te blijven op fietstechnologisch vlak?

Blijf je graag op de hoogte van de nieuwste fietsroutes?

Neem dan nu een
abonnement
€30 een jaar (5 nrs.)
www.fietsenmoetkunnen.be

FIETSEN IN EN OM: ZONHOVEN

1 ZONHOVEN, HET HART VAN DE WIJERS

Het echt Wijergevoel beleef je pas ten volle vanop de uitkijktoren in de buurt van recreatiedomein Heidestrand. Hier zit je werkelijk in het hart van De Wijers: een aaneenschakeling van honderden vijvers, de broedkamer van roerdompen en boomkikkers.

Zwanenstraat 105 - 3520 Zonhoven

2 VISKWEKERIJ GEBROEDERS VANDEPUT

De talrijke vijvers in De Wijers zijn aangelegd door viskwekers. Hoe dat in zijn werk ging, verneem je tijdens een bezoek aan een actieve viskwekerij. Hiervoor kan je reserveren via Toerisme Zonhoven.

Boomsteeg 40 - 3520 Zonhoven

3 BELEVINGSPAD PREHISTORIE IN NATUURRESERVAAT TEUT/HOLSTEEN

Het was al heerlijk wandelen tussen uitgestrekte heidevelden met kristalheldere vennen. Maar nu kan je ook het prehistorisch verleden ervaren op het Rendierjagerspad. Ga mee op pad met de familie Holsteens, eerst prehistorische rendierjagers maar later prehistorische boeren die hun bijlen kwamen polijsten op de enige vaste polijststeen van Vlaanderen op de Holsteen.

Camping Holsteenbron - Hengelhoefseweg 9 - 3520 Zonhoven

4 TOUR ELENTRIK

Het streetartproject 'Tour Elentrik' toverde tal van oude en afgeleefde nutskasten in het straatbeeld om tot kleurrijke kunstwerkjes. Ontdek ze allemaal via de nieuwe fietsroute, verkrijgbaar in het UiTpunt Zonhoven. Je komt ook voorbij de grootste muurschildering van Limburg.

Koningshofweg z/n - knooppunt 305, 3520 Zonhoven.

MEER INFO: Boddenveldweg 11 - 3520 Zonhoven - Tel.: +32 (0)11/81 04 80
toerisme@zonhoven.be - www.zonhoven.be/toerisme

FIETSEN IN EN OM: **ZONHOVEN**

R1 = 57 KM ● R 2 = 41 KM

START ROUTE 1	START ROUTE 2
PARKING	PARKING
305 0.0	305 0.0
B&B CASA ROMAN	300 1.0
92 4.8	301 2.8
91 5.6	93 8.8
95 15.3	94 9.6
237 18.0	237 13.0
94 21.5	95 15.8
93 22.3	96 17.8
301 28.3	97 20.8
ODIEL	98 24.7
302 34.6	243 27.0
303 36.3	91 28.9
304 37.6	92 29.6
311 45.0	71 30.7
307 46.0	79 34.8
308 50.2	CAMPING HOLSTEEN-BRON
LA REINE SUCRÉE	305 41.1
316 53.2	PARKING
300 56.2	92
305 57.3	
PARKING	
92	

KNOOPPUNT 305

ROUTE 1: Na knooppunt 305 - Richting knooppunt 92

B&B CASA ROMAN

B&B EN FIETSBAR

Ervaar de Italiaanse sfeer in het hart van Midden-Limburg, Zonhoven!

Maak een tussenstop bij Casa Roman Fietsbar en geniet van heerlijke Italiaanse dranken of een smakelijke lunch.

Blijf langer en overnacht in B&B Casa Roman, perfect voor solo reizigers of groepen tot 32 personen.

Boek nu en ontdek onze ruime tuin en speciale groepsarrangementen!

OPENINGSUREN FIETSBAR:
(Bokrijkseweg 7)
ZATERDAG & ZONDAG:
Telkens van 8u30 tot 18u

B&B - Bokrijkseweg 7/Herestraat72 - 3520 Zonhoven
Tel/ Whatsapp: +32 (0)469/247 247
info@casaroman.be - www.casaroman.be

KNOOPPUNT 301

ROUTE 1: Na knooppunt 301 - Richting Knooppunt 302
Aan de rotonde in Bolderberg rechts (Sint Jobstraat)
Na de helling links in de Kerkstraat - Aan de Velodroom

ODIEL BISTRONOMIE

BISTRO AAN DE VELODROOM IN HEUSDEN-ZOLDER

RESTO - FIETSCAFÉ - FIETSTERRAS - TEAMBUILDING EVENTS - BEDRIJFSEVENTS

Odiel Bistronomie, gelegen in de gloednieuwe Velodroom van Limburg, is dé plek om te genieten in een ontspannen sfeer. Deze sfeervolle bistronomie staat bekend om haar kwalitatieve gerechten en de veelzijdige menukaart. Zo biedt Odiel een wekelijks wisselend 3-gangen dagmenu en een luxe ontbijtformule, beide aan toegankelijke prijzen.

Bij mooi weer kun je heerlijk vertoeven op het prachtig ingerichte fietsterras. Of kies een plekje naast de piste en geniet van de sportactiviteiten die op en rond de piste plaatsvinden.

OPENINGSUREN:
Elke dag: 9u - 23u

Velodroom Heusden-Zolder
Kerkstraat 151/11 - 3550 Heusden-Zolder
Tel.: +32 (0)11/29 88 98
info@odiel-bistronomie.be - www.odiel-bistronomie.be

START ROUTE 1		START ROUTE 2	
PARKING		PARKING	
305	0.0	305	0.0
B&B CASA ROMAN		300	1.0
92	4.8	301	2.8
91	5.6	93	8.8
95	15.3	94	9.6
237	18.0	237	13.0
94	21.5	95	15.8
93	22.3	96	17.8
301	28.3	97	20.8
ODIEL		98	24.7
302	34.6	243	27.0
303	36.3	91	28.9
304	37.6	92	29.6
311	45.0	71	30.7
307	46.0	79	34.8
308	50.2	CAMPING HOLSTEEN-BRON	
LA REINE SUCRÉE		305	41.1
316	53.2	PARKING	
300	56.2	92	
305	57.3		
PARKING			
92			

START ROUTE 1	START ROUTE 2
PARKING	PARKING
305 0.0	305 0.0
B&B CASA ROMAN	300 1.0
92 4.8	301 2.8
91 5.6	93 8.8
95 15.3	94 9.6
237 18.0	237 13.0
94 21.5	95 15.8
93 22.3	96 17.8
301 28.3	97 20.8
ODIEL	98 24.7
302 34.6	243 27.0
303 36.3	91 28.9
304 37.6	92 29.6
311 45.0	71 30.7
307 46.0	79 34.8
308 50.2	CAMPING HOLSTEEN-BRON
LA REINE SUCRÉE	305 41.1
316 53.2	PARKING
300 56.2	92
305 57.3	
PARKING	
92	

KNOOPPUNT 308

ROUTE 1: Na knooppunt 308 - richting knooppunt 316

LA REINE SUCRÉE

Leuk tuinterras in het groen waar je kan genieten van lekkere koffie, thee of van onze talrijke bieren in een ongedwongen sfeer!

Alle dagen worden verse huisgemaakte soep, taarten en quiches geserveerd. Er is een ruime fietsparking, maar je kan je fiets ook in het zicht stallen op het terras. De ideale locatie voor leuke verjaardagsfeestjes, picknicks, bbq's of familiebrunches op maat.

OPENINGSUREN:

Open vanaf eind april tot half oktober
april t/m juni: open om 13u
Ma en Vr gesloten (Wel open op feestdagen!)
juli t/m oktober: open om 13u
Ma gesloten - (Voor uitzonderingen zie website!)
Ook gesloten bij erg nat en te koud weer

Vijfeindestraat 102 - 3530 Houthalen-Helchteren
Tel.: +32 (0)477/63 67 19 - www.lareinesucree.be

KNOOPPUNT 79

ROUTE 2: Na knooppunt 79 - Richting 305 - Links in het bos - Volg de wegwijzer

HOLSTEENBRON
CAMPING & CAFETARIA

De camping grenst aan natuurgebied De Teut, een uniek wandelgebied met heide en vennen en is gelegen tussen fietsknooppunt 305 en 79.

In het cafetaria met een mooi terras in het groen geniet je van een kop koffie of één van de 40 soorten biertjes.

OPENINGSUREN CAFETARIA:

TIJDENS HET KAMPEERSEIZOEN:
elke dag open van 9u30 tot sluiting.

BUITEN HET KAMPEERSEIZOEN:
Enkel open op vrijdag, zaterdag en zondag

Hengelhoefseweg 9 - 3520 Zonhoven
Tel.: +32 (0)11/81 71 40
info@campingholsteenbron.be
www.campingholsteenbron.be

1 FIETSEN DOOR DE HEIDE Fietsgemeente Zutendaal is de perfécte uitvalsbasis voor een fietstocht door de heide. Parkeer aan Toegangspoort Lieteberg, fiets dwars door het Nationaal Park Hoge Kempen, over de 300 meter lange houten fietsbrug en laat je betoveren door het kleurrijk uitzicht over de heide. Bij aankomst kan je relaxen op één van onze gastvrije terrasjes.

2 BEZOEKERSCENTRUM LIETEBERG: TREK JE SCHOENEN UIT EN BELEEF DE NATUUR IN LIETEBERG Avontuur verzekerd op het Blotevoetenpad! Klauter op de hangbrug, geniet van een weids uitzicht op de uitkijktoren, ploeter in de modderpoel en wandel door de koele bergbeek. Maak kennis met de wondere wereld van zoemende bijtjes, fladderende vlinders en kriebelbeestjes in het Insectenmuseum en de Vlindertuin. Uitblazen kan op het gezellige terras van Bistro Lieteberg met een honingbier, zoete lekkernij, dagsoep of warme maaltijd.

3 RECREATIEGEBIED PAPENDAALHEIDE Papendaalheide, een ontluikend en magnifiek stukje natuur in een voormalige zandgroeve. De ideale fietsstop tussen toegangspoorten Lieteberg en Kattevennen. Strek de benen voor een frisse wandeling of geniet van een picknick met een prachtig uitzicht op de rustgevende waterplassen.

4 NATIONAAL PARK HOGE KEMPEN, TOEGANGSPOORT LIETEBERG Ontdek een uniek stuk natuur op de kruising van drie regio's: de Kempen, het Maasland en Haspengouw. Wandel langs idyllische beekvalleien of ontsnap aan de dagdagelijkse drukte in het erkende stiltegebied Zwarteput.

MEER INFO: Stalkerweg 46 - 3690 Zutendaal
Tel.: + 32 (0)89/25 50 60 - info@lieteberg.be

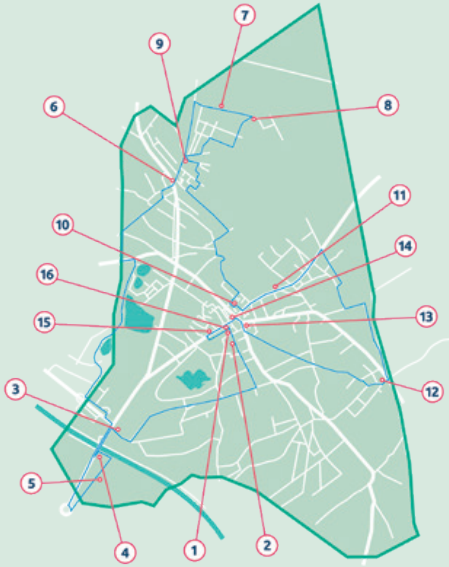

FIETSROUTE WO II IN ZUTENDAAL

Ontdek deze fietstocht van 29 km met 16 stopplaatsen, waarop je meer te weten komt over Zutendaal tijdens WO II.
(Via de Faro Erfgoedapp)

1 Veldhospitaal
2 Ereperk & graven
3 Onderwaterzetting
4 Brug Albertkanaal
5 Loopgraven
6 Gedenkstenen
7 Airfield Y-29
8 Frans Lemmens
9 Gaston Delsaer en Tankmonument
10 Lichtbaken Brandwachttoren
11 Lambert Oyen
12 Oud Kantoor
13 Winterhulp
14 Gedenksteen gesneuvelden
15 Martinus Nijs
16 Vredesboom

FIETSEN IN EN OM: **ZUTENDAAL**

R1 = 53 KM ● R 2 = 65 KM

START ROUTE 1		START ROUTE 2	
PARKING BEZOEKERS-CENTRUM LIETEBERG		PARKING BEZOEKERS-CENTRUM LIETEBERG	
251	0.0	251	0.0
252	1.5	534	1.2
		535	4.5
550	4.0	30	8.7
551	8.2	250	11.2
		509	13.1
60	10.3	73	15.6
61	14.0	548	18.1
		74	18.7
550	17.5	BEZOEKERS-CENTRUM HENGELHOEF	
252	20.0	75	25.1
62	22.9	512	35.7
63	26.7	39	36.4
		40	38.9
140	27.3	41	40.9
LA BUTTE AUX BOIS		565	41.4
		551	44.2
131	32.0	550	48.6
558	37.7	252	51.0
		251	52.5
65	38.7	534	53.8
62	44.6	BIJ VEGES	
532	48.8	29	55.6
		567	60.3
64	49.9	64	62.4
PARKING BEZOEKERS-CENTRUM LIETEBERG		PARKING BEZOEKERS-CENTRUM LIETEBERG	
251	52.6	251	65.1

KNOOPPUNT P

ROUTE 1 & 2: Fiets vanaf de parking rechts - Richting knooppunt 251

BEZOEKERSCENTRUM EN BISTRO LIETEBERG

Lieteberg is de ideale uitvalsbasis om het Nationaal Park Hoge Kempen te verkennen. 'Fietsen door de Heide' ligt op amper een kwartiertje fietsen en ook 'Fietsen door het Water' en 'Fietsen tussen de Mijnterrils' zijn vanuit Lieteberg vlot bereikbaar. Hier kun je fietsen huren en tussendoor uitblazen in **Bistro Lieteberg**, uitgebaat door Arbeidskansen vzw. In deze zelfbedieningsbistro met een gezellig terras kies je voor een warme maaltijd, dagsoep, broodje of zoete lekkernij. Ook aan de vegetariërs is gedacht.

Trek zeker ook je schoenen uit voor een avontuurlijke tocht op Vlaanderens mooiste **Blotevoetenpad** en kom prachtige fladderaars spotten in de **Vlindertuin**. Tot en met 31 augustus kun je nog een kijkje nemen in het **Insectenmuseum**.

OPENINGSUREN:

1 MAART - 29 MAART & 26 OKTOBER - 2 NOVEMBER:
Elke dag van 10 tot 17 uur (incl. brug- en feestdagen)

30 MAART - 25 OKTOBER:
Elke dag van 10 tot 18 uur (inclusief brug- en feestdagen)

VANAF 3 NOVEMBER:
Zie **www.lieteberg.be** voor actuele openingsuren

Stalkerweg 46 - 3690 Zutendaal
+32 (0)89/25 50 60 - info@lieteberg.be

KNOOPPUNT 140

ROUTE 1: Na knooppunt 140 - Richting knooppunt 131

LA BUTTE AUX BOIS

FIVE STAR SUPERIOR HOTELRESORT

La Butte aux Bois, gelegen aan de rand van het Nationaal Park Hoge Kempen, is een oase van rust.

Met 60 kamers en suites, 2-sterren Michelinrestaurant Ralf Berendsen, bistrôt Le Ciel, spa & wellness Shiseido Institute, is La Butte aux Bois het perfecte toevluchtsoord voor een verblijf waar ongerepte natuur en hospitality hand in hand gaan.

Gezellige bar met terras
★
Fiets- & wandelroutes in de buurt
★
Bites kaart

OPENINGSUREN: Doorlopend geopend

Paalsteenlaan 90 - 3620 Lanaken
Tel.: +32 (0)89/73 97 70
info@labutteauxbois.be - www.labutteauxbois.be

START ROUTE 1	START ROUTE 2
PARKING BEZOEKERS-CENTRUM LIETEBERG	PARKING BEZOEKERS-CENTRUM LIETEBERG
251 0.0	251 0.0
252 1.5	534 1.2
	535 4.5
550 4.0	30 8.7
551 8.2	250 11.2
	509 13.1
60 10.3	73 15.6
61 14.0	548 18.1
	74 18.7
550 17.5	BEZOEKERS-CENTRUM HENGELHOEF
252 20.0	75 25.1
62 22.9	512 35.7
	39 36.4
63 26.7	40 38.9
140 27.3	41 40.9
LA BUTTE AUX BOIS	565 41.4
131 32.0	551 44.2
	550 48.6
558 37.7	252 51.0
	251 52.5
65 38.7	534 53.8
62 44.6	BIJ VEGES
	29 55.6
532 48.8	567 60.3
64 49.9	64 62.4
PARKING BEZOEKERS-CENTRUM LIETEBERG	PARKING BEZOEKERS-CENTRUM LIETEBERG
251 52.6	251 65.1

START ROUTE 1	START ROUTE 2
PARKING BEZOEKERS-CENTRUM LIETEBERG	PARKING BEZOEKERS-CENTRUM LIETEBERG
251 0.0	251 0.0
252 1.5	534 1.2
	535 4.5
550 4.0	30 8.7
551 8.2	250 11.2
	509 13.1
60 10.3	73 15.6
61 14.0	548 18.1
	74 18.7
550 17.5	BEZOEKERS-CENTRUM HENGELHOEF
252 20.0	75 25.1
62 22.9	512 35.7
63 26.7	39 36.4
	40 38.9
140 27.3	41 40.9
LA BUTTE AUX BOIS	565 41.4
	551 44.2
131 32.0	550 48.6
558 37.7	252 51.0
	251 52.5
65 38.7	534 53.8
62 44.6	BIJ VEGES
532 48.8	29 55.6
	567 60.3
64 49.9	64 62.4
PARKING BEZOEKERS-CENTRUM LIETEBERG	PARKING BEZOEKERS-CENTRUM LIETEBERG
251 52.6	251 65.1

KNOOPPUNT 74

ROUTE 2: Na knooppunt 74 - Richting knooppunt 75

BEZOEKERSCENTRUM HENGELHOEF

BELEEF HET VROEGERE LEVEN OP DE HEIDE
Bezoekerscentrum Hengelhoef in Houthalen-Helchteren is dé uitvalsbasis om natuurgebied Hengelhoef te verkennen. In en rond het centrum van natuurvereniging Limburgs Landschap, een kempisch vakwerkhuis, beleef je het vroegere leven op de heide. Geniet van: de eco-volkstuin, natuuractiviteiten, de heide- en insectentuin, het speelbos, kleinvee, de imkerij, een hondenlosloopzone, een (h)eerlijk drankje in de natuur, enz. Je kan er ook starten aan verschillende wandelroutes.

OPENINGSUREN:
Vanaf 6 maart 2024 t/m 31 oktober 2024
Open op Wo - Do - Vr & Zo: van 13u30 tot 17u30

Buiten deze periode enkel open bij wandelingen en activiteiten.
In juli en augustus zijn we ook open op dinsdagnamiddag.

Vlak bij de afrit 30 van de E314
Park Midden-Limburg - Hengelhoefdreef 6 - Houthalen-Oost
Tel.: +32 (0)11/53 02 50 - www.limburgs-landschap.be

KNOOPPUNT 534

ROUTE 2: Na knooppunt 534 - Richting knooppunt 29

BIJ VEGES

Welkom bij Veges! Hier gaan sfeer, gezelligheid, service en kwaliteit hand in hand.

Gelegen nabij populaire fiets- en wandelroutes, zijn wij de ideale spot om even op adem te komen, te ontspannen en te genieten van de prachtige omgeving.

De jongste gasten kunnen zich vermaken in de speeltuin, terwijl ouders kunnen genieten op ons ruime terras.
En als de avond valt en de temperatuur daalt, biedt ons verwarmde terras een extra comfort.

OPENINGSUREN:
Di - Wo - Do: 10u - 22u - Vr & Za: 10u - 24u
Zondag: 9u - 22u - Maandag: GESLOTEN

Veugenstraat 48 - 3690 Zutendaal
Tel.: +32 (0)89/61 21 30
info@bijveges.be - www.bijveges.be

UW ZEKERHEID, is onze zorg!

Verzekeringen op maat

Duurzame relaties

Raad en daad bij elk ongeval

Jarenlange ervaring

GROEP GEUSENS VERZEKERINGEN

Maak vrijblijvend een afspraak voor meer informatie!

Vreyshorring 11 • 3920 Lommel • +32 (0)11/64 96 99
info@groepg.be • www.groepgeusens.be

De Krijmboer

-spreading good vibes-

Elke dag ambachtelijk & vers schepijs

Reserveer onze ijskar online
Wij scheppen met veel plezier
ijsjes & ijscoupes op jouw feest

De Krijmboer App
Roep onze ijskarren op met onze
handige Krijmboer app

ijsbakfiets
Huur onze ijsbakfiets en schep zelf je ijsjes

Proef onze heerlijke ijstaarten

WWW.DEKRIJMBOER.BE

START ROUTE 1	START ROUTE 2
PARKING BEZOEKERS-CENTRUM LIETEBERG	PARKING BEZOEKERS-CENTRUM LIETEBERG
251 0.0	251 0.0
252 1.5	534 1.2
	535 4.5
550 4.0	30 8.7
551 8.2	250 11.2
	509 13.1
60 10.3	73 15.6
61 14.0	548 18.1
	74 18.7
550 17.5	BEZOEKERS-CENTRUM HENGELHOEF
252 20.0	75 25.1
62 22.9	512 35.7
	39 36.4
63 26.7	40 38.9
140 27.3	41 40.9
LA BUTTE AUX BOIS	565 41.4
	551 44.2
131 32.0	550 48.6
558 37.7	252 51.0
	251 52.5
65 38.7	534 53.8
62 44.6	BIJ VEGES
	29 55.6
532 48.8	567 60.3
64 49.9	64 62.4
PARKING BEZOEKERS-CENTRUM LIETEBERG	PARKING BEZOEKERS-CENTRUM LIETEBERG
251 52.6	251 65.1

1. Wil je een leuke fietstocht maken met de **Riksja**? We stippelden twee toegankelijke routes voor je uit (deze wonnen de Fietsaward van Toerisme Limburg). De Riksja is speciaal bedoeld om minder mobiele personen te laten genieten van een heerlijke fietstocht. Het gebruik ervan is volledig gratis.

www.gemeentepelt.be/riksjaroutes

2. Beleef de natuur in Nationaal Park Bosland op het tempo van een ezel. Na een korte initiatie kan je **op stap met een ezel**. Kleine kinderen kunnen af en toe uitrusten op de rug van de langoren. Slecht te been en toch een ezelwandeling? Maak dan gebruik van de escargoline.

www.ezelwandeling.be

3. Een reis door de geschiedenis? **Wandelgebied Grote Hof - Hobos** neemt je mee door een prachtig landschap met een merkwaardige geschiedenis. In het Hobos vind je vandaag nog de authentieke woning van drossaard Jan Clercx, de uitroeier van de beruchte bokkenrijdersbenden.

www.nationaalparkbosland.be

4. In het mooie wandelgebied Holven/'t Plat kunnen mindervaliden of gezinnen met kinderen genieten van **'wandelen met wielen'**. Deze wandeling (blauwe route) is 2 km lang en vertrekt aan het Revalidatie- en MS-centrum. Onderweg te zien en te beleven: een pluktuin, een veldje voor kubb of petanque, picknicktafels, foto-tentoonstelling, …

www.gemeentepelt.be/belevingspad-wandleen-met-wielen

Meer info: Toerisme Pelt - Jeugdlaan 2 - 3900 Pelt - www.gemeentepelt.be/toerisme
www.nationaalparkbosland.be

bosland dromen tussen bomen

NATIONAAL PARK BOSLAND

VLAAMSE PARKEN

Fietsen door de Bomen - Nationaal Park Boslandfietsroute - PELT

Fietsen door de Bomen - Boslandfietsroute - ± 41km

PELT

245
247
256
257
FIETSEN DOOR DE BOMEN
272
255
254
253
241
245

1. De monumentale stalen sculptuur **'House of Nature'** is met zijn 7,5 meter hoogte en 50 meter breedte een imposante toegangspoort van Nationaal Park Bosland en de Lommelse Sahara. Bezoekers kunnen in het kunstwerk stappen via een doorgang die de vorm heeft van een mens. De installatie, gerealiseerd door land art kunstenaar Will Beckers, is de eyecatcher van een groter landschapswerk verspreid over 3 zones.

Speelpleinstraat - 3920 Lommel - Tussen knooppunt 230 en 224

2. Kristalpark Kristalpark III is hét bedrijventerrein van de toekomst. En een bijzondere locatie om te fietsen. Het twaalf kilometer lang fietspad dat hier in 2012 werd geopend, is dan ook uniek voor Vlaanderen en zelfs West-Europa. Hier kan je niet alleen al fietsend het industriepark van 1 337 hectare bezoeken, maar kan je onderweg ook een reeks imposante windmolens en het immense Kristal Solar Park bewonderen.

Kristalpark - Tussen knooppunt 553 en 267

3. Duitse militaire begraafplaats Wist je dat… de Duitse militaire begraafplaats in Lommel de grootste Duitse militaire begraafplaats in West-Europa is? Het park is maar liefst 16 hectare groot en baadt 's zomers in een heidepaarse gloed. Een wandeling tussen de 20.000 soldatenkruizen laat niemand onberoerd.

Duitse militaire begraafplaats - Dodenveldstraat 30 - 3920 Lommel

4. Jachthaven & Camperplaats De Meerpaal De Meerpaal ligt te midden van de serene schoonheid van het natuurgebied de Heuvelse Heide. Met haar schilderachtige ligging aan het glinsterende water van kanaal Bocholt-Herentals vormt ze de ideale uitvalsbasis voor bootliefhebbers en camperaars die Lommel en haar omgeving te voet of met de fiets willen verkennen.

Boskantstraat 60 - Tussen knooppunt 227 en 228

Meer info: VISIT LOMMEL - Kerkstraat 54 - 3920 Lommel - Tel.: +32 (0)11/39 96 00
info@visitlommel.be - www.visitlommel.be - **www.nationaalparkbosland.be**

bosland dromen tussen bomen

NATIONAAL PARK BOSLAND

VLAAMSE PARKEN

Fietsen door de Bomen - Nationaal Park Boslandfietsroute - ± 51km

LOMMEL



1. Speelbossen - picknicken Klaar om je helemaal uit te leven? Trek kleren aan die vuil mogen worden en kom naar het Pijnven. In de vele speelbossen mag je in bomen klimmen en hutten bouwen. Bovendien kom je er ook verschillende speeltoestellen zoals de grote eikel tegen. Moe gespeeld? Dan is er altijd wel een rustig plekje om te genieten van een heerlijke picknick.

Bosland startplaats - Kiefhoekstraat z/n - 3940 Hechtel-Eksel

2. De grootste zandbak van Vlaanderen - In den Brand Welkom in de grootste zandbak van Vlaanderen! Het duinengebied 'In den Brand' dankt zijn naam aan het feit dat men hier vroeger brandhout kwam halen. De duinen zijn unieke 'landduinen', die wel 40 meter hoog kunnen worden. Breng emmer en schepje mee en leef je uit in het zand. Je kan er ook op schatzoektocht of mooie wandelingen maken. Afstanden tussen 1.3 en 5.5 km.

Bosland startplaats - Kamertstraat z/n, 3940 Hechtel-Eksel

3. Hoksent - Molhem In wandelgebied Hoksent - Molhem, op de grens tussen Eksel en Peer, maak je niet alleen kennis met de Dommel en de Bolliserbeek maar ook met enkele mooie erfgoedpareltjes. Langs de wandelroutes ontdek je de vallei in al haar facetten. Zowel cultuur, waaronder de kapel van Het Hoksent en de typische langgevelhoeves, als natuur, met de mooiste blauwgraslanden van Vlaanderen.

Kerkplein z/n - 3940 Hechtel-Eksel of Kerkplein z/n - 3990 Peer (Kleine-Brogel)

4. Hangmat uitlenen Even moe van al dat fietsen? Leen dan gratis een hangmat uit bij de toeristische infokantoren of één van de Nationaal Park Bosland Gastheren (www.bosland.be). In een Nationaal Park Bosland hangmat kan je languit luisteren naar het ruisen van de wind of genieten van deugddoende zonnestralen. De hangmat ophangen tussen twee bomen is heel eenvoudig!

www.bosland.be

Meer info: Don Boscostraat 5 - 3940 Hechtel-Eksel - Tel.: +32 (0)11/89 11 81
vrijetijd@hechtel-eksel.be - www.hechtel-eksel.be - **www.nationaalparkbosland.be**

bosland dromen tussen bomen

NATIONAAL PARK BOSLAND

VLAAMSE PARKEN

515
516
517
05
248
247
256
254
255
272
FIETSEN DOOR DE BOMEN
257
258
515

Fietsen door de Bomen - Nationaal Park Boslandfietsroute - ± 34km

HECHTEL-EKSEL

Fietsen door de Bomen: Een unieke tocht door de natuur

Stap op je fiets en laat je meevoeren naar ongekende hoogten met 'Fietsen door de Bomen'!

Deze magische fietsbeleving in Nationaal Park Bosland brengt je letterlijk dichter bij de natuur. Je fietst over een uniek cirkelvormig pad dat zich langzaam tot 10 meter boven de grond verheft, tussen de toppen van de bomen. Voel de frisse lucht, hoor het geritsel van de bladeren en beleef het bos op een compleet nieuwe manier.

Dit 700 meter lange architecturale meesterwerk is niet alleen een sportieve uitdaging, maar ook een rustgevende ontsnapping in de natuur. Het is dé perfecte combinatie van avontuur, ontwerp en een adembenemend uitzicht.

Of je nu een fervent fietser bent of gewoon op zoek bent naar een bijzondere ervaring: dit moet je een keer gedaan hebben.

Fietsen door de Bomen is een project van Toerisme Limburg in samenwerking met Provincie Limburg, Toerisme Vlaanderen, Hechtel-Eksel, Natuur en Bos, Nationaal Park Bosland en LSM.

Ontdek de wilde pracht van Nationaal Park Bosland!

Welkom in Nationaal Park Bosland: een waar natuurparadijs in het noorden van de Belgische provincie Limburg. Hier vind je maar liefst 5.032 hectare ongerepte natuur verspreid over de gemeenten Hechtel-Eksel, Lommel en Pelt.

En het wordt nog beter: Nationaal Park Bosland groeit! Binnen enkele jaren zal dit unieke gebied uitbreiden tot meer dan 10.000 hectare natuurpracht.

Nationaal Park Bosland is niet alleen een plek voor natuurbehoud, maar ook een uitnodiging aan jou. Ga op avontuur, ontdek de verhalen van de natuur en geniet van de rust en ruimte. Dit is de plek waar mens en natuur samen groeien - waar we bouwen aan de wildernis van morgen.

Meer weten?

Check www.nationaalparkbosland.be

Of volg ons op:

Samen

naar

de wildernis

van

morgen!

Fietsen door de Bomen

3 prachtige fietstochten die vertrekken vanuit Hechtel-Eksel - Lommel & Pelt

© Toerisme Vlaanderen en Bjorn Snelders

© Toerisme Limburg

NATIONAAL PARK BOSLAND

bosland
dromen tussen bomen